


Michoacán de Ocampo

División municipal

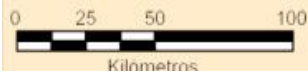
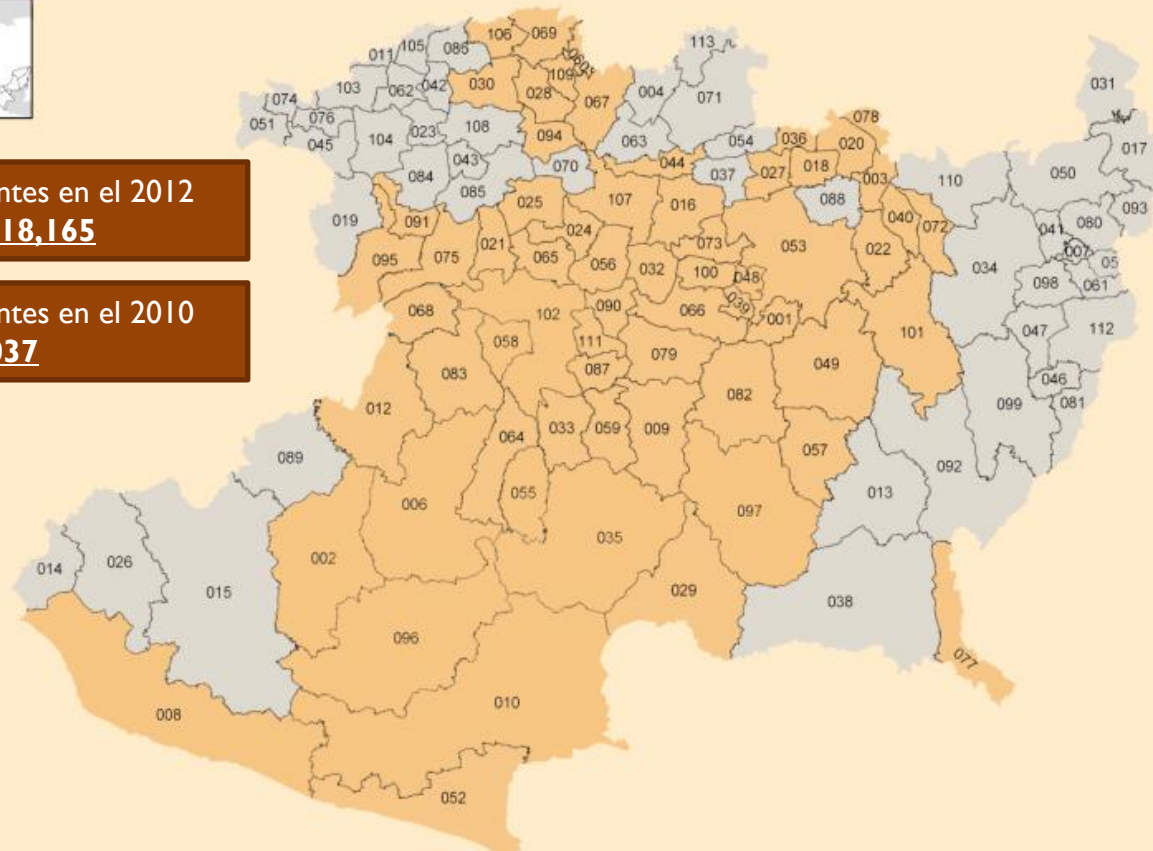


 Cobertura de Radorama



Proyección de habitantes en el 2012
según CONAPO **3,918,165**

Proyección de habitantes en el 2010
según INEGI **4,351,037**



www.cuentame.inegi.org.mx
FUENTE: INEGI Marco Geoestadístico Municipal 2005

Población total de los municipios a mitad de año 2010.

Fuente: <http://www.conapo.gob.mx>
Información al 21 de Marzo del 2012.

Población total de los municipios a mitad de año 2012.

Fuente: <http://www.inegi.org.mx>
Información al 21 de Marzo del 2012.

CLAVE POR MUNICIPIO DE MICHOACAN

1	Acuitzio	39	Huiramba	77	San Lucas
2	Aguililla	40	Indaparapeo	78	Santa Ana Maya
3	Alvaro Obregón	41	Irimbo	79	Salvador Escalante
4	Angamacutiro	42	Ixtlán	80	Senguio
5	Angangueo	43	Jacona	81	Susupuato
6	Apatzingán	44	Jiménez	82	Tacámbaro
7	Aporo	45	Jiquilpan	83	Tancítaro
8	Aquila	46	Juárez	84	Tangamandapio
9	Ario	47	Jungapeo	85	Tangancícuaro
10	Arteaga	48	Lagunillas	86	Tanhuato
11	Briseñas	49	Madero	87	Taretan
12	Buenavista	50	Maravatío	88	Tarímbaro
13	Carácuaro	51	Marcos Castellanos	89	Tepalcatepec
14	Coahuayana	52	Lázaro Cárdenas	90	Tingambato
15	Coalcomán de Vázquez Pallares	53	Morelia	91	Tingüindín
16	Coeneo	54	Morelos	92	Tiquicheo de Nicolás Romero
17	Contepec	55	Múgica	93	Tlalpujahuá
18	Copándaro	56	Nahuatzen	94	Tlazazalca
19	Cotija	57	Nocupétaro	95	Tocumbo
20	Cuitzeo	58	Nuevo Parangaricutiro	96	Tumbiscatío
21	Charapan	59	Nuevo Urecho	97	Turicato
22	Charo	60	Numarán	98	Tuxpan
23	Chavinda	61	Ocampo	99	Tuzantla
24	Cherán	62	Pajacuarán	100	Tzintzuntzan
25	Chilchota	63	Panindícuaro	101	Tzitzio
26	Chinicuila	64	Parácuaro	102	Uruapan
27	Chucándiro	65	Paracho	103	Venustiano Carranza
28	Churintzio	66	Pátzcuaro	104	Villamar
29	Churumuco	67	Penjamillo	105	Vista Hermosa
30	Ecuandureo	68	Peribán	106	Yurécuaro
31	Epitacio Huerta	69	La Piedad	107	Zacapu
32	Erongarícuaro	70	Purépero	108	Zamora
33	Gabriel Zamora	71	Puruándiro	109	Zináparo
34	Hidalgo	72	Queréndaro	110	Zinapécuaro
35	La Huacana	73	Quiroga	111	Ziracuaretiro
36	Huandacareo	74	Cojumatlán de Régules	112	Zitácuaro
37	Huaniqueo	75	Los Reyes	113	José Sixto Verduzco
38	Huetamo	76	Sahuayo		

Proyección total de habitantes por municipio del 2010 al 2020 según CONAPO

Entidad federativa o municipio	2010	2011	2012	2013	2014	2015	2016	2017	2018	2019	2020
República Mexicana general	108 396 211	109 219 931	110 022 552	110 804 591	111 566 783	112 310 260	113 036 756	113 746 425	114 437 635	115 109 547	115 762 289
Michoacán total	3 949 377	3 934 077	3 918 165	3 901 602	3 884 471	3 866 759	3 848 591	3 829 961	3 810 839	3 791 182	3 771 023
Acuitzio	10 001	9 956	9 909	9 859	9 806	9 753	9 697	9 639	9 580	9 518	9 454
Aguililla	14 849	14 532	14 225	13 926	13 635	13 353	13 080	12 815	12 557	12 307	12 065
Alvaro Obregón	17 269	16 917	16 573	16 236	15 906	15 583	15 268	14 961	14 661	14 368	14 081
Angamacutiro	10 994	10 710	10 442	10 190	9 953	9 729	9 519	9 322	9 137	8 963	8 799
Angangueo	10 075	10 054	10 030	10 004	9 974	9 942	9 907	9 870	9 831	9 789	9 745
Apatzingán	111 563	110 418	109 251	108 063	106 859	105 638	104 405	103 161	101 906	100 640	99 365
Aporo	2 511	2 463	2 415	2 368	2 321	2 275	2 230	2 186	2 142	2 100	2 058
Aquila	21 123	21 089	21 049	21 003	20 951	20 892	20 827	20 758	20 683	20 603	20 516
Ario	31 983	31 928	31 858	31 775	31 680	31 572	31 453	31 321	31 180	31 028	30 867
Arteaga	19 931	19 595	19 260	18 927	18 595	18 264	17 935	17 609	17 285	16 963	16 642
Briseñas	9 335	9 250	9 163	9 074	8 984	8 894	8 798	8 704	8 609	8 512	8 415
Buenavista	37 559	37 304	37 037	36 759	36 472	36 174	35 868	35 555	35 234	34 904	34 568
Carácuaro	8 470	8 273	8 083	7 902	7 729	7 563	7 404	7 251	7 104	6 965	6 831
Coahuayana	10 566	10 322	10 088	9 863	9 647	9 441	9 243	9 053	8 871	8 696	8 529
Coalcomán de Vázquez Pallares	16 768	16 429	16 096	15 770	15 451	15 139	14 834	14 536	14 245	13 960	13 683
Coeneo	17 418	16 976	16 557	16 163	15 790	15 438	15 107	14 794	14 499	14 220	13 957
Coatepec	31 778	31 900	32 012	32 115	32 210	32 295	32 373	32 443	32 505	32 558	32 604
Copándaro	7 319	7 140	6 970	6 807	6 653	6 508	6 369	6 237	6 112	5 993	5 880
Cotija	16 409	16 011	15 632	15 271	14 927	14 599	14 288	13 993	13 712	13 444	13 190
Cuitzeo	24 415	23 951	23 491	23 037	22 588	22 146	21 709	21 280	20 857	20 440	20 030
Charapan	10 596	10 498	10 399	10 298	10 195	10 092	9 988	9 883	9 777	9 671	9 564
Charo	18 866	18 685	18 502	18 317	18 133	17 948	17 762	17 576	17 389	17 202	17 014
Chavinda	8 733	8 531	8 338	8 152	7 974	7 803	7 639	7 483	7 332	7 187	7 048
Cherán	15 473	15 385	15 293	15 199	15 101	15 000	14 897	14 792	14 684	14 574	14 462
Chilchota	30 460	30 395	30 321	30 239	30 149	30 051	29 946	29 834	29 715	29 589	29 455
Chinicuila	4 790	4 670	4 557	4 450	4 348	4 252	4 160	4 074	3 993	3 916	3 843
Chucándiro	4 795	4 655	4 528	4 410	4 301	4 202	4 111	4 028	3 951	3 881	3 817
Churintzio	4 752	4 609	4 479	4 360	4 252	4 154	4 064	3 982	3 909	3 842	3 781
Churumuco	12 868	12 626	12 386	12 148	11 913	11 681	11 453	11 227	11 004	10 784	10 568
Ecuanureo	11 091	10 807	10 539	10 286	10 048	9 824	9 612	9 413	9 225	9 049	8 883
Epitacio Huerta	15 962	15 933	15 899	15 861	15 819	15 773	15 724	15 672	15 618	15 559	15 497
Erongaricuaro	12 168	11 939	11 713	11 488	11 266	11 047	10 831	10 617	10 406	10 199	9 995
Gabriel Zamora	20 498	20 551	20 596	20 634	20 663	20 684	20 698	20 704	20 703	20 695	20 681
Hidalgo	109 020	108 365	107 677	106 953	106 197	105 412	104 601	103 767	102 908	102 026	101 123
Huacana, La	30 234	29 800	29 367	28 932	28 496	28 060	27 626	27 194	26 762	26 332	25 902
Huandacaro	10 061	9 832	9 612	9 400	9 197	9 000	8 812	8 631	8 456	8 289	8 129
Huaniqueo	6 706	6 520	6 347	6 187	6 038	5 900	5 772	5 654	5 544	5 442	5 347
Huetamo	38 136	37 366	36 612	35 872	35 148	34 439	33 746	33 069	32 406	31 759	31 126
Huiramba	7 476	7 472	7 464	7 454	7 442	7 427	7 410	7 390	7 367	7 343	7 316
Indaparapeo	13 965	13 684	13 408	13 138	12 873	12 613	12 360	12 112	11 870	11 633	11 401
Irimbo	10 191	9 931	9 685	9 454	9 236	9 030	8 835	8 652	8 480	8 318	8 165
Ixtlán	11 786	11 541	11 301	11 066	10 839	10 617	10 401	10 190	9 986	9 787	9 594

Población total de los municipios a mitad de año

Fuente: <http://www.conapo.gob.mx>

Información al 21 de Marzo del 2012.

Proyección total de habitantes por municipio del 2010 al 2020 según CONAPO

Entidad federativa o municipio	2010	2011	2012	2013	2014	2015	2016	2017	2018	2019	2020
Jacona	66 240	67 351	68 420	69 446	70 432	71 376	72 283	73 151	73 983	74 777	75 532
Jiménez	11 580	11 304	11 040	10 788	10 548	10 318	10 098	9 890	9 692	9 502	9 321
Jiquilpan	29 049	28 413	27 797	27 201	26 623	26 066	25 527	25 005	24 501	24 014	23 544
Juárez	11 204	10 992	10 781	10 572	10 366	10 162	9 961	9 763	9 568	9 375	9 185
Jungapeo	17 896	17 685	17 473	17 259	17 045	16 830	16 614	16 398	16 181	15 965	15 748
Lagunillas	4 430	4 336	4 245	4 156	4 069	3 985	3 904	3 825	3 748	3 673	3 601
Madero	14 606	14 316	14 032	13 752	13 478	13 209	12 945	12 687	12 434	12 186	11 943
Maravatio	71 147	71 110	71 051	70 970	70 870	70 746	70 603	70 443	70 265	70 068	69 852
Marcos Castellanos	10 150	9 940	9 735	9 534	9 338	9 148	8 962	8 782	8 605	8 433	8 266
Lázaro Cárdenas	158 180	156 623	155 043	153 439	151 815	150 176	148 526	146 864	145 193	143 510	141 818
Morelia	735 401	744 363	752 801	760 718	768 137	775 066	781 538	787 560	793 135	798 258	802 947
Morelos	7 494	7 287	7 094	6 915	6 749	6 595	6 452	6 319	6 197	6 083	5 976
Múgica	37 900	37 261	36 625	35 991	35 359	34 731	34 108	33 488	32 872	32 261	31 655
Nahuatzen	26 351	26 540	26 716	26 879	27 029	27 167	27 293	27 407	27 511	27 603	27 683
Nocupétaro	7 116	6 979	6 844	6 710	6 579	6 450	6 323	6 197	6 074	5 953	5 834
Nuevo Parangaricutiro	16 274	16 259	16 237	16 208	16 172	16 130	16 082	16 028	15 969	15 904	15 833
Nuevo Urecho	7 134	6 989	6 846	6 707	6 570	6 437	6 307	6 180	6 057	5 936	5 818
Numarán	9 188	9 108	9 027	8 944	8 860	8 774	8 686	8 598	8 509	8 418	8 326
Ocampo	23 240	23 716	24 180	24 633	25 076	25 508	25 931	26 344	26 748	27 141	27 524
Pajacuarán	16 935	16 579	16 232	15 894	15 565	15 245	14 934	14 632	14 338	14 052	13 775
Panindícuaro	14 361	14 033	13 717	13 414	13 123	12 843	12 574	12 315	12 067	11 828	11 599
Parácuaro	21 480	21 117	20 756	20 395	20 037	19 680	19 327	18 976	18 627	18 281	17 938
Paracho	31 316	31 076	30 830	30 577	30 319	30 054	29 785	29 511	29 233	28 950	28 663
Pátzcuaro	82 885	83 285	83 648	83 975	84 269	84 528	84 757	84 956	85 126	85 264	85 371
Penjamillo	14 701	14 317	13 957	13 617	13 299	13 000	12 720	12 456	12 209	11 978	11 760
Peribán	21 556	21 596	21 627	21 649	21 661	21 664	21 660	21 647	21 626	21 597	21 560
Piedad, La	92 752	92 665	92 520	92 315	92 058	91 749	91 395	90 999	90 561	90 083	89 567
Purépero	14 302	14 046	13 791	13 537	13 284	13 032	12 782	12 533	12 286	12 042	11 800
Puruándiro	58 032	56 602	55 243	53 953	52 729	51 567	50 465	49 421	48 430	47 492	46 601
Queréndaro	11 298	11 035	10 783	10 541	10 309	10 087	9 874	9 671	9 476	9 290	9 112
Quiroga	22 104	21 747	21 392	21 037	20 683	20 331	19 981	19 633	19 287	18 943	18 602
Cojumatlán de Régules	8 814	8 648	8 483	8 320	8 158	7 999	7 842	7 688	7 536	7 385	7 236
Reyes, Los	47 674	46 693	45 734	44 796	43 881	42 987	42 116	41 267	40 439	39 631	38 846
Sahuayo	61 706	61 403	61 075	60 722	60 348	59 951	59 536	59 102	58 651	58 181	57 695
San Lucas	14 412	13 853	13 313	12 790	12 286	11 800	11 330	10 878	10 443	10 023	9 618
Santa Ana Maya	10 829	10 579	10 340	10 109	9 888	9 676	9 473	9 278	9 091	8 911	8 740
Salvador Escalante	36 991	36 537	36 080	35 620	35 156	34 691	34 225	33 758	33 291	32 823	32 355
Senguio	15 368	15 191	15 013	14 834	14 655	14 474	14 292	14 112	13 931	13 750	13 569
Susupuato	6 958	6 791	6 632	6 481	6 336	6 198	6 067	5 941	5 822	5 708	5 600

Población total de los municipios a mitad de año

Fuente: <http://www.conapo.gob.mx>

Información al 21 de Marzo del 2012.

**Proyección total de habitantes por municipio
del 2010 al 2020 según CONAPO**



Entidad federativa o municipio	2010	2011	2012	2013	2014	2015	2016	2017	2018	2019	2020
Tacámbaro	59 804	59 539	59 251	58 943	58 615	58 267	57 902	57 520	57 121	56 707	56 277
Tancítaro	25 133	24 833	24 529	24 223	23 915	23 605	23 294	22 982	22 669	22 355	22 039
Tangamandapio	22 505	22 070	21 640	21 216	20 798	20 387	19 984	19 587	19 197	18 813	18 436
Tangancicuaro	27 786	27 226	26 677	26 139	25 612	25 096	24 591	24 098	23 616	23 144	22 684
Tanhuato	14 074	13 915	13 755	13 592	13 428	13 262	13 094	12 927	12 759	12 590	12 420
Taretan	11 324	11 088	10 858	10 632	10 412	10 199	9 991	9 789	9 593	9 401	9 215
Tarímbaro	58 383	59 722	61 014	62 260	63 462	64 615	65 725	66 791	67 816	68 794	69 728
Tepalcatepec	20 657	20 269	19 885	19 504	19 128	18 756	18 389	18 027	17 669	17 317	16 969
Tingambato	13 451	13 577	13 697	13 811	13 920	14 022	14 119	14 210	14 295	14 374	14 447
TingáUindín	11 437	11 198	10 966	10 739	10 517	10 302	10 093	9 889	9 691	9 498	9 310
Tiquicheo de Nicolás Romero	12 452	12 172	11 902	11 641	11 390	11 148	10 916	10 692	10 477	10 269	10 069
Tlalpujahua	25 999	26 039	26 072	26 096	26 113	26 123	26 127	26 124	26 115	26 099	26 075
Tlazazalca	5 968	5 804	5 651	5 509	5 377	5 255	5 141	5 035	4 937	4 846	4 761
Tocumbo	9 020	8 827	8 639	8 457	8 281	8 109	7 943	7 782	7 626	7 474	7 326
Tumbiscatio	7 705	7 545	7 390	7 237	7 088	6 944	6 803	6 666	6 532	6 402	6 275
Turicato	28 840	28 211	27 602	27 011	26 440	25 887	25 352	24 836	24 336	23 852	23 385
Tuxpan	24 489	24 397	24 299	24 195	24 084	23 966	23 844	23 717	23 584	23 447	23 304
Tuzantla	13 891	13 569	13 261	12 965	12 681	12 408	12 147	11 897	11 658	11 428	11 208
Tzintzuntzan	12 283	12 243	12 199	12 153	12 104	12 052	11 997	11 940	11 879	11 817	11 751
Tzitzio	8 644	8 463	8 286	8 114	7 947	7 783	7 625	7 471	7 320	7 174	7 032
Uruapan	291 957	293 607	295 105	296 450	297 645	298 696	299 613	300 396	301 048	301 566	301 957
Venustiano Carranza	19 676	19 288	18 907	18 533	18 164	17 802	17 447	17 100	16 759	16 425	16 097
Villamar	13 600	13 218	12 865	12 538	12 235	11 955	11 696	11 456	11 234	11 029	10 839
Vista Hermosa	16 866	16 687	16 504	16 319	16 131	15 941	15 750	15 558	15 363	15 169	14 973
Yurécuaro	25 385	25 127	24 866	24 604	24 338	24 071	23 804	23 536	23 267	22 996	22 724
Zacapu	71 287	71 149	70 983	70 789	70 569	70 324	70 056	69 768	69 457	69 125	68 773
Zamora	177 297	178 053	178 704	179 249	179 693	180 042	180 304	180 479	180 568	180 572	180 496
Zináparo	2 788	2 705	2 630	2 561	2 499	2 441	2 388	2 341	2 297	2 256	2 219
Zinapécuaro	35 713	33 993	32 360	30 812	29 343	27 950	26 630	25 379	24 194	23 072	22 008
Ziracuaretiro	14 894	15 075	15 248	15 412	15 568	15 715	15 855	15 989	16 116	16 234	16 346
Zitácuaro	136 465	136 004	135 499	134 948	134 356	133 726	133 062	132 363	131 630	130 864	130 065
José Sixto Verduzco	21 587	21 086	20 604	20 142	19 700	19 276	18 869	18 481	18 109	17 753	17 412

Población total de los municipios a mitad de año

 Fuente: <http://www.conapo.gob.mx>

Información al 21 de Marzo del 2012.

TOTAL HABITANTES 2010 INEGI 4,351,037

ESTADO	TOTAL HABITANTES 2012 CONAPO			COBERTURA ALCANZADA RADIORAMA	PERSONAS ALCANZADAS RADIORAMA		
Michoacán de Ocampo	3,918,165	2,050,787	1,867,378	55.75%	2,469,959		
				LAZARO CARDENAS	MORELIA	URUAPAN	
ESTACIONES RADIORAMA	MUNICIPIOS	MUNICIPIOS CUBIERTOS RADIORAMA	XELCM/XHLCM	XHMRL	XEURM/XHURM	XEIP/XHIP	XENI/XHNI
	113	63					
XELCM/XHLCM XHMRL XEURM/XHURM XEIP/XHIP XENI/XHNI	1 Acuitzio						
	2 Aguililla						
	3 Álvaro Obregón						
	4 Angamacutiro						
	5 Angangueo						
	6 Apatzingán						
	7 Aporo						
	8 Aquila						
	9 Ario						
	10 Arteaga						
	11 Briseñas						
	12 Buenavista						
	13 Carácuaro						
	14 Coahuayana						
	15 Coalcomán de Vázquez Pallares						
	16 Coeneo						
	17 Contepec						
	18 Copándaro						
	19 Cotija						
	20 Cuitzeo						
	21 Charapan						
	22 Charo						
	23 Chavinda						
	24 Cherán						
	25 Chilchota						
	26 Chinicuila						
	27 Chucándiro						
	28 Churintzio						
	29 Churumuco						
	30 Ecuandureo						

Cobertura por municipio en base a la CIRT 2012.

Fuente: <http://www.cirt.com.mx/portal/index.php/cirt/556-mapa-emisoras>

MICHOACÁN

			LAZARO CARDENAS	MORELIA	URUAPAN		
	MUNICIPIOS	MUNICIPIOS CUBIERTOS RADIORAMA	XELCM/XHLCM	XHMRL	XEURM/XHURM	XEIP/XHIP	XENI/XHNI
	113	63					
31	Epitacio Huerta						
32	Erongarícuaro						
33	Gabriel Zamora						
34	Hidalgo						
35	La Huacana						
36	Huandacareo						
37	Huaniqueo						
38	Huetamo						
39	Huiramba						
40	Indaparapeo						
41	Irimbo						
42	Ixtlán						
43	Jacona						
44	Jiménez						
45	Jiquilpan						
46	Juárez						
47	Jungapeo						
48	Lagunillas						
49	Madero						
50	Maravatío						
51	Marcos Castellanos						
52	Lázaro Cárdenas						
53	Morelia						
54	Morelos						
55	Múgica						
56	Nahuatzen						
57	Nocupétaro						
58	Nuevo Parangaricutiro						
59	Nuevo Urecho						
60	Numarán						

			LAZARO CARDENAS	MORELIA	URUAPAN		
	MUNICIPIOS	MUNICIPIOS CUBIERTOS RADIORAMA	XELCM/XHLCM	XHMRL	XEURM/XHURM	XEIP/XHIP	XENI/XHNI
	113	63					
61	Ocampo						
62	Pajacuarán						
63	Panindícuaro						
64	Parácuaro						
65	Paracho						
66	Pátzcuaro						
67	Penjamillo						
68	Peribán						
69	La Piedad						
70	Purépero						
71	Puruándiro						
72	Queréndaro						
73	Quiroga						
74	Cojumatlán de Régules						
75	Los Reyes						
76	Sahuayo						
77	San Lucas						
78	Santa Ana Maya						
79	Salvador Escalante						
80	Senguio						
81	Susupuato						
82	Tacámbaro						
83	Tancítaro						
84	Tangamandapio						
85	Tangancícuaro						
86	Tanhuato						
87	Taretan						
88	Tarímbaro						
89	Tepalcatepec						
90	Tingambato						

			LAZARO CARDENAS	MORELIA	URUAPAN		
	MUNICIPIOS	MUNICIPIOS CUBIERTOS RADIORAMA	XELCM/XHLCM	XHMRL	XEURM/XHURM	XEIP/XHIP	XENI/XHNI
	113	63					
91	Tingüindín						
92	Tiquicheo de Nicolás Romero						
93	Tlalpujahuá						
94	Tlazazalca						
95	Tocumbo						
96	Tumbiscatío						
97	Turicato						
98	Tuxpan						
99	Tuzantla						
100	Tzintzuntzan						
101	Tzitzio						
102	Uruapan						
103	Venustiano Carranza						
104	Villamar						
105	Vista Hermosa						
106	Yurécuaro						
107	Zacapu						
108	Zamora						
109	Zináparo						
110	Zinapécuaro						
111	Ziracuaretiro						
112	Zitácuaro						
113	José Sixto Verduzco						