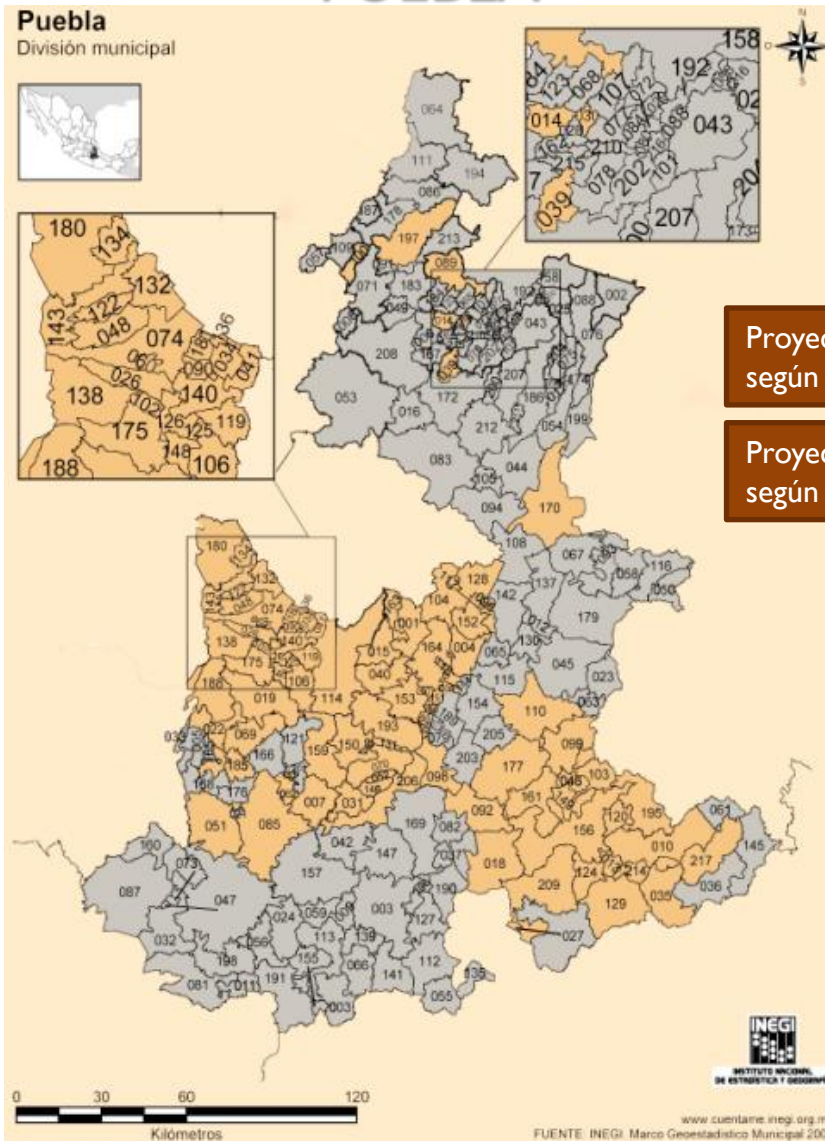


 Cobertura de Radiorama



Proyección de habitantes en el 2012
según CONAPO **5,809,737**

Proyección de habitantes en el 2010
según INEGI **5,779,829**

Población total de los municipios a mitad de año 2010.

Fuente: <http://www.conapo.gob.mx>
Información al 21 de Marzo del 2012.

Población total de los municipios a mitad de año 2012.

Fuente: <http://www.inegi.org.mx>
Información al 21 de Marzo del 2012.

CLAVE POR MUNICIPIO DE PUEBLA

1 Acajete	41 Cuautlancingo	71 Huauchinango	108 Oriental
2 Acateno	42 Cuayuca de Andrade	72 Huehuetla	109 Pahuatlán
3 Acatlán	43 Cuetzalan del Progreso	73 Huehuetlán el Chico	110 Palmar de Bravo
4 Acatzingo	44 Cuyoaco	74 Huejotzingo	111 Pantepec
5 Acteopan	45 Chalchicomula de Sesma	75 Hueyapan	112 Petlalcingo
6 Ahuacatlán	46 Chapulco	76 Hueytamalco	113 Piaxtla
7 Ahuatlán	47 Chiautla	77 Hueytlalpan	114 Puebla
8 Ahuazotepec	48 Chiautzingo	78 Huitzilán de Serdán	115 Quecholac
9 Ahuehuetitla	49 Chiconcuautla	79 Huitziltepec	116 Quimixtlán
10 Ajalpan	50 Chichiquila	80 Atlequizayan	117 Rafael Lara Grajales
11 Albino Zertuche	51 Chietla	81 Ixcamilpa de Guerrero	118 Los Reyes de Juárez
12 Aljojuca	52 Chigmecatitlán	82 Ixcaquixtla	119 San Andrés Cholula
13 Altepexi	53 Chignahuapan	83 Ixtacamaxtitlán	120 San Antonio Cañada
14 Amixtlán	54 Chignautla	84 Ixtepec	121 San Diego la Mesa Tochimiltzingo
15 Amozoc	55 Chila	85 Izúcar de Matamoros	122 San Felipe Teotlalcingo
16 Aquixtla	56 Chila de la Sal	86 Jalpan	123 San Felipe Tepatlán
17 Atempan	57 Honey	87 Jolalpan	124 San Gabriel Chilac
18 Atexcal	58 Chilchotla	88 Jonotla	125 San Gregorio Atzompa
19 Atlixco	59 Chinantla	89 Jopala	126 San Jerónimo Tecuanipan
20 Atoyatempan	60 Domingo Arenas	90 Juan C. Bonilla	127 San Jerónimo Xayacatlán
21 Atzala	61 Eloxochitlán	91 Juan Galindo	128 San José Chiapa
22 Atzitzihuacán	62 Epatlán	92 Juan N. Méndez	129 San José Miahuatlán
23 Atzitzintla	63 Esperanza	93 La fragua	130 San Juan Atenco
24 Axutla	64 Francisco Z. Mena	94 Libres	131 San Juan Atzompa
25 Ayotoxco de Guerrero	65 General Felipe Ángeles	95 La Magdalena Tlatlauquitepec	132 San Martín Texmelucan
26 Calpan	66 Guadalupe	96 Mazapiltepec de Juárez	133 San Martín Totoltepec
27 Caltepec	67 Guadalupe Victoria	97 Mixtla	134 San Matías Tlalancaleca
28 Camocuaútlá	68 Hermenegildo Galeana	98 Molcaxac	135 San Miguel Ixítlán
29 Caxhuacan	69 Huaquechula	99 Cañada Morelos	136 San Miguel Xoxtla
30 Coatepec	70 Huatlatlauca	100 Naupan	137 San Nicolás Buenos Aires
31 Coatzingo		101 Nauzontla	138 San Nicolás de los Ranchos
32 Cohetzala		102 Nealtican	139 San Pablo Anicano
33 Cohuecán		103 Nicolás Bravo	140 San Pedro Cholula
34 Coronango		104 Nopalucan	141 San Pedro Yeloixtlahuaca
35 Coxcatlán		105 Ocotepec	142 San Salvador el Seco
36 Coyomeapan		106 Ocoyucan	143 San Salvador el Verde
37 Coyotepec		107 Olintla	144 San Salvador Huixcolotla
38 Cuapiaxtla de Madero			145 San Sebastián Tlacotepec
39 Cuautempan			146 Santa Catarina Tlaltempan
40 Cuautinchán			147 Santa Inés Ahuatempan

CLAVE POR MUNICIPIO DE PUEBLA

148 Santa Isabel Cholula	176 Tilapa	208 Zacatlán
149 Santiago Miahuatlán	177 Tlacotepec de Benito Juárez	209 Zapotitlán
150 Huehuetlán el Grande	178 Tlacuilotepec	210 Zapotitlán de Méndez
151 Santo Tomás Hueyotlipan	179 Tlachichuca	211 Zaragoza
152 Soltepec	180 Tlahuapan	212 Zautla
153 Tecali de Herrera	181 Tlaltenango	213 Zihuateutla
154 Tecamachalco	182 Tlanepantla	214 Zinacatepec
155 Tecamatlán	183 Tlaola	215 Zongozotla
155 Tecamatlán	184 Tlapacoya	216 Zoquiapan
156 Tehuacán	185 Tlapanalá	216 Zoquiapan
157 Tehuizingo	186 Tlatlauquitepec	217 Zoquitlán
158 Tenampulco	187 Tlaxco	
159 Teopantlán	188 Tochimilco	
160 Teotlalco	189 Tochtepec	
161 Tepanco de López	190 Totoltepec de Guerrero	
162 Tepango de Rodríguez	191 Tulcingo	
163 Tepatlaxco de Hidalgo	192 Tuzamapan de Galeana	
164 Tepeaca	193 Tzicatlacoyan	
165 Tepemaxalco	194 Venustiano Carranza	
166 Tepeojuma	195 Vicente Guerrero	
167 Tepetzintla	196 Xayacatlán de Bravo	
168 Tepexco	197 Xicotepec	
169 Tepexi de Rodríguez	198 Xicotlán	
170 Tepeyahualco	199 Xiutetelco	
171 Tepeyahualco de Cuauhtémoc	200 Xochiapulco	
172 Tetela de Ocampo	201 Xochiltepec	
173 Teteles de Avila Castillo	202 Xochitlán de Vicente Suárez	
174 Teziutlán	203 Xochitlán Todos Santos	
175 Tianguismanalco	204 Yaonáhuac	
	205 Yehualtepec	
	206 Zacapala	
	207 Zacapoaxtla	

Proyección total de habitantes por municipio del 2010 al 2020 según CONAPO

Entidad federativa o municipio	2010	2011	2012	2013	2014	2015	2016	2017	2018	2019	2020
República Mexicana general	108 396 211	109 219 931	110 022 552	110 804 591	111 566 783	112 310 260	113 036 756	113 746 425	114 437 635	115 109 547	115 762 289
Puebla total	5 705 519	5 758 297	5 809 737	5 859 910	5 908 879	5 956 700	6 003 492	6 049 284	6 093 991	6 137 582	6 180 054
Acajete	55 351	55 613	55 857	56 082	56 290	56 482	56 660	56 822	56 970	57 103	57 221
Acateno	7 917	7 777	7 639	7 500	7 363	7 227	7 093	6 959	6 827	6 696	6 567
Acatlán	30 204	29 608	29 020	28 439	27 867	27 304	26 750	26 207	25 673	25 150	24 637
Acatzingo	51 557	52 624	53 681	54 728	55 765	56 793	57 813	58 824	59 826	60 819	61 799
Acteopan	2 680	2 622	2 566	2 511	2 457	2 405	2 355	2 307	2 259	2 213	2 169
Ahuacatlán	14 915	15 121	15 324	15 524	15 721	15 915	16 106	16 294	16 480	16 662	16 842
Ahuatlán	3 098	3 028	2 960	2 894	2 830	2 769	2 711	2 655	2 600	2 547	2 497
Ahuazotepec	10 366	10 502	10 636	10 768	10 897	11 023	11 147	11 269	11 388	11 505	11 619
Ahuehuetitla	1 788	1 745	1 704	1 664	1 626	1 590	1 556	1 524	1 493	1 463	1 435
Ajalpan	62 248	63 747	65 247	66 750	68 255	69 763	71 275	72 790	74 307	75 824	77 340
Albino Zertuche	1 561	1 519	1 480	1 443	1 408	1 376	1 345	1 317	1 290	1 265	1 242
Aljojuca	5 531	5 406	5 286	5 169	5 056	4 947	4 843	4 742	4 645	4 551	4 461
Altepexi	18 777	19 054	19 326	19 594	19 859	20 120	20 378	20 633	20 884	21 132	21 377
Amixtlán	5 432	5 508	5 583	5 658	5 731	5 802	5 873	5 942	6 011	6 078	6 145
Amozoc	93 768	96 977	100 191	103 412	106 640	109 874	113 114	116 361	119 612	122 863	126 113
Aquixtla	7 538	7 540	7 540	7 538	7 533	7 526	7 518	7 508	7 496	7 483	7 468
Atempan	26 629	27 557	28 487	29 420	30 355	31 293	32 233	33 176	34 120	35 066	36 013
Atexcal	3 691	3 690	3 687	3 684	3 679	3 674	3 667	3 658	3 649	3 639	3 628
Atlixco	117 783	116 405	114 994	113 559	112 103	110 628	109 141	107 643	106 136	104 620	103 098
Atoyatempan	6 612	6 680	6 747	6 812	6 876	6 938	6 999	7 058	7 115	7 170	7 223
Atzala	1 131	1 106	1 082	1 059	1 037	1 015	993	973	953	933	915
Atzitzihuacán	9 988	9 751	9 524	9 306	9 097	8 897	8 706	8 523	8 349	8 182	8 023
Atzitzintla	7 617	7 494	7 370	7 246	7 122	6 998	6 876	6 754	6 633	6 512	6 392
Axutla	820	797	775	755	737	719	703	689	675	663	651
Ayotoxco de Guerrero	8 132	8 150	8 164	8 176	8 184	8 189	8 191	8 190	8 186	8 179	8 170
Calpan	12 395	12 152	11 912	11 675	11 442	11 213	10 987	10 764	10 546	10 332	10 121
Caltepec	4 362	4 309	4 254	4 199	4 144	4 088	4 032	3 976	3 920	3 864	3 807
Camocuautla	2 337	2 357	2 376	2 394	2 412	2 429	2 446	2 462	2 478	2 493	2 508
Caxhuacan	3 834	3 821	3 808	3 792	3 775	3 758	3 739	3 720	3 700	3 679	3 657
Coatepec	653	637	621	606	592	579	566	554	543	532	522
Coatzingo	2 909	2 855	2 801	2 748	2 695	2 642	2 590	2 538	2 488	2 437	2 387
Cohetzala	1 219	1 189	1 161	1 133	1 107	1 082	1 058	1 036	1 015	995	976
Cohuecán	4 383	4 340	4 295	4 250	4 205	4 158	4 111	4 064	4 016	3 967	3 918

Población total de los municipios a mitad de año

Fuente: <http://www.conapo.gob.mx>

Información al 21 de Marzo del 2012.

Proyección total de habitantes por municipio del 2010 al 2020 según CONAPO

Entidad federativa o municipio	2010	2011	2012	2013	2014	2015	2016	2017	2018	2019	2020
Coronango	31 750	31 967	32 172	32 367	32 550	32 724	32 889	33 046	33 193	33 332	33 461
Coxcatlán	21 200	21 437	21 667	21 891	22 111	22 326	22 536	22 742	22 942	23 137	23 327
Coyomeapan	13 378	13 495	13 609	13 718	13 824	13 927	14 025	14 121	14 214	14 304	14 391
Coyotepec	2 067	2 023	1 981	1 939	1 898	1 858	1 820	1 782	1 746	1 710	1 676
Cuapixtla de Madero	7 715	7 817	7 916	8 012	8 106	8 197	8 286	8 372	8 456	8 537	8 616
Cuautempan	8 358	8 292	8 223	8 153	8 080	8 006	7 931	7 855	7 778	7 700	7 621
Cuautinchán	8 406	8 526	8 642	8 756	8 868	8 977	9 084	9 189	9 291	9 390	9 488
Cuautlancingo	63 880	65 592	67 300	69 002	70 698	72 388	74 073	75 753	77 427	79 092	80 747
Cuayuca de Andrade	2 976	2 914	2 854	2 794	2 736	2 680	2 624	2 570	2 518	2 467	2 417
Cuetzalan del Progreso	47 704	47 932	48 143	48 337	48 515	48 679	48 830	48 969	49 094	49 205	49 302
Cuyoaco	14 675	14 681	14 682	14 677	14 668	14 655	14 637	14 615	14 589	14 559	14 525
Chalchicomula de Sesma	41 944	42 016	42 072	42 112	42 138	42 150	42 149	42 137	42 112	42 076	42 028
Chapulco	7 088	7 264	7 441	7 618	7 795	7 972	8 150	8 328	8 505	8 682	8 859
Chiautla	17 037	16 679	16 328	15 985	15 650	15 324	15 007	14 698	14 398	14 106	13 822
Chiautzingo	16 257	15 996	15 735	15 474	15 214	14 954	14 696	14 440	14 186	13 933	13 682
Chiconcuautla	15 260	15 592	15 924	16 257	16 590	16 924	17 259	17 593	17 929	18 265	18 601
Chichiquila	26 951	27 754	28 563	29 378	30 198	31 025	31 857	32 695	33 540	34 391	35 246
Chietla	29 871	29 178	28 511	27 870	27 253	26 660	26 091	25 545	25 021	24 519	24 038
Chigmecatitlán	1 157	1 154	1 150	1 146	1 142	1 137	1 133	1 128	1 122	1 117	1 112
Chignahuapan	55 265	55 874	56 465	57 037	57 593	58 131	58 653	59 160	59 651	60 126	60 583
Chignautla	31 394	32 512	33 637	34 769	35 907	37 051	38 202	39 360	40 523	41 692	42 866
Chila	4 221	4 134	4 049	3 965	3 883	3 803	3 725	3 649	3 574	3 502	3 432
Chila de la Sal	1 068	1 035	1 005	977	952	930	909	891	874	859	845
Honey	6 234	6 113	5 994	5 876	5 760	5 645	5 531	5 419	5 309	5 201	5 095
Chilchotla	19 745	19 998	20 245	20 488	20 727	20 963	21 195	21 423	21 647	21 868	22 085
Chinantla	2 046	1 997	1 950	1 904	1 861	1 820	1 781	1 743	1 707	1 673	1 641
Domingo Arenas	5 710	5 710	5 707	5 703	5 697	5 689	5 679	5 668	5 655	5 641	5 626
Eloxochitlán	12 150	12 292	12 432	12 568	12 701	12 832	12 960	13 086	13 209	13 329	13 447
Epatlán	3 830	3 732	3 640	3 553	3 470	3 392	3 318	3 248	3 182	3 119	3 060
Esperanza	13 586	13 571	13 552	13 528	13 500	13 468	13 433	13 395	13 353	13 308	13 260
Francisco Z. Mena	16 243	16 222	16 196	16 165	16 129	16 088	16 043	15 993	15 939	15 882	15 821
General Felipe Angeles	20 299	20 882	21 466	22 054	22 643	23 235	23 829	24 425	25 023	25 623	26 224
Guadalupe	5 702	5 557	5 420	5 291	5 168	5 051	4 940	4 836	4 738	4 645	4 557
Guadalupe Victoria	15 868	15 987	16 100	16 208	16 311	16 409	16 502	16 591	16 676	16 757	16 834
Hermenegildo Galeana	7 346	7 267	7 187	7 106	7 023	6 939	6 854	6 770	6 684	6 597	6 510
Huaquechula	23 055	22 513	21 992	21 492	21 012	20 552	20 112	19 691	19 287	18 901	18 532

Población total de los municipios a mitad de año

Fuente: <http://www.conapo.gob.mx>

Información al 21 de Marzo del 2012.

Proyección total de habitantes por municipio del 2010 al 2020 según CONAPO

Entidad federativa o municipio	2010	2011	2012	2013	2014	2015	2016	2017	2018	2019	2020
Huatlatlauca	6 083	5 964	5 846	5 729	5 614	5 501	5 390	5 281	5 175	5 069	4 966
Huachinango	99 250	100 783	102 287	103 761	105 205	106 624	108 015	109 382	110 721	112 031	113 312
Huehuetla	15 591	15 516	15 437	15 353	15 264	15 172	15 076	14 977	14 875	14 770	14 662
Huehuetlán El Chico	7 546	7 367	7 194	7 029	6 871	6 720	6 575	6 437	6 306	6 180	6 060
Huejotzingo	67 062	68 486	69 889	71 272	72 633	73 975	75 297	76 600	77 883	79 144	80 382
Hueyapan	12 599	12 899	13 200	13 502	13 804	14 109	14 415	14 722	15 030	15 339	15 649
Hueytamalco	24 685	24 279	23 873	23 469	23 066	22 666	22 270	21 878	21 489	21 104	20 722
Hueytlalpan	4 333	4 247	4 163	4 079	3 997	3 917	3 837	3 759	3 683	3 608	3 535
Huitzilán de Serdán	13 134	13 320	13 504	13 685	13 865	14 043	14 219	14 392	14 565	14 735	14 903
Huitziltepec	4 946	4 944	4 939	4 933	4 924	4 914	4 901	4 888	4 873	4 856	4 838
Atlequizayan	3 417	3 490	3 563	3 636	3 708	3 781	3 854	3 927	3 999	4 071	4 144
Ixcamilpa de Guerrero	3 263	3 185	3 110	3 038	2 969	2 904	2 842	2 782	2 725	2 671	2 619
Ixcaquixtla	7 888	7 952	8 011	8 067	8 119	8 168	8 214	8 256	8 295	8 332	8 365
Ixtacamaxitlán	23 699	23 290	22 881	22 474	22 069	21 667	21 269	20 874	20 483	20 096	19 714
Ixtepec	7 067	7 111	7 153	7 192	7 230	7 267	7 301	7 332	7 363	7 392	7 418
Izúcar de Matamoros	64 502	63 191	61 884	60 583	59 292	58 013	56 745	55 492	54 254	53 031	51 824
Jalpan	11 659	11 521	11 380	11 238	11 095	10 952	10 809	10 665	10 520	10 375	10 230
Jolalpan	10 696	10 445	10 204	9 972	9 749	9 537	9 333	9 137	8 950	8 770	8 599
Jonotla	4 560	4 515	4 469	4 422	4 374	4 325	4 276	4 227	4 177	4 127	4 076
Jopala	12 705	12 640	12 571	12 499	12 422	12 343	12 261	12 176	12 088	11 998	11 905
Juan C. Bonilla	14 664	14 574	14 481	14 383	14 282	14 178	14 072	13 962	13 851	13 737	13 622
Juan Galindo	10 156	10 236	10 312	10 384	10 453	10 518	10 580	10 639	10 695	10 747	10 797
Juan N. Méndez	4 700	4 621	4 543	4 466	4 389	4 312	4 236	4 161	4 087	4 013	3 940
Lafragua	7 265	7 130	6 995	6 861	6 729	6 598	6 468	6 339	6 211	6 085	5 961
Libres	30 588	30 965	31 327	31 676	32 012	32 335	32 646	32 946	33 234	33 509	33 772
Magdalena Tlatlauquitepec, La	375	365	355	346	338	330	323	316	310	304	298
Mazapiltepec de Juárez	2 458	2 455	2 451	2 446	2 441	2 435	2 428	2 421	2 412	2 403	2 393
Mixtla	2 183	2 178	2 172	2 165	2 158	2 149	2 140	2 130	2 119	2 108	2 096
Molcaxac	5 201	5 079	4 963	4 851	4 743	4 639	4 540	4 445	4 353	4 266	4 182
Cañada Morelos	17 765	17 665	17 560	17 449	17 334	17 216	17 094	16 968	16 838	16 706	16 571
Naupan	10 192	10 248	10 300	10 349	10 395	10 439	10 481	10 519	10 555	10 588	10 618
Nauzontla	3 405	3 382	3 358	3 332	3 305	3 279	3 252	3 224	3 195	3 166	3 136
Nealtican	9 640	9 434	9 234	9 038	8 848	8 662	8 482	8 306	8 136	7 972	7 812
Nicolás Bravo	5 716	5 743	5 768	5 791	5 813	5 832	5 850	5 867	5 882	5 895	5 908
Nopalucan	29 841	30 978	32 117	33 256	34 395	35 533	36 673	37 813	38 953	40 090	41 227

Población total de los municipios a mitad de año

Fuente: <http://www.conapo.gob.mx>

Información al 21 de Marzo del 2012.

Proyección total de habitantes por municipio del 2010 al 2020 según CONAPO

Entidad federativa o municipio	2010	2011	2012	2013	2014	2015	2016	2017	2018	2019	2020
Ocoatepec	4 220	4 142	4 065	3 988	3 912	3 838	3 766	3 695	3 625	3 556	3 488
Ocoyucan	18 460	17 831	17 219	16 622	16 042	15 478	14 930	14 400	13 885	13 386	12 902
Olintla	12 193	12 159	12 121	12 080	12 034	11 985	11 933	11 878	11 819	11 757	11 693
Oriental	15 307	15 454	15 595	15 731	15 862	15 989	16 112	16 229	16 342	16 450	16 554
Pahuatlán	17 338	17 079	16 819	16 558	16 297	16 036	15 776	15 517	15 259	15 003	14 747
Palmar de Bravo	43 378	44 196	45 009	45 818	46 622	47 422	48 219	49 012	49 800	50 585	51 364
Pantepec	17 885	17 727	17 566	17 401	17 233	17 063	16 891	16 715	16 539	16 361	16 182
Petlalcingo	8 391	8 209	8 033	7 861	7 693	7 531	7 373	7 221	7 073	6 929	6 791
Pixtla	3 581	3 478	3 382	3 294	3 212	3 137	3 067	3 003	2 945	2 891	2 841
Puebla	1 613 646	1 636 339	1 658 346	1 679 688	1 700 384	1 720 449	1 739 922	1 758 821	1 777 120	1 794 812	1 811 898
Quecholac	46 854	47 677	48 494	49 305	50 110	50 910	51 705	52 496	53 280	54 059	54 833
Quimixtlán	20 733	20 900	21 060	21 215	21 363	21 505	21 643	21 775	21 902	22 024	22 140
Rafael Lara Grajales	12 071	11 838	11 608	11 380	11 155	10 932	10 713	10 497	10 284	10 075	9 870
Reyes de Juárez, Los	26 398	26 863	27 320	27 769	28 210	28 643	29 068	29 487	29 898	30 302	30 699
San Andrés Cholula	102 182	106 963	111 740	116 511	121 274	126 027	130 769	135 501	140 216	144 912	149 587
San Antonio Cañada	4 627	4 631	4 634	4 635	4 635	4 633	4 630	4 626	4 620	4 613	4 605
San Diego La Mesa Tochimiltzing	1 250	1 240	1 229	1 218	1 207	1 196	1 185	1 173	1 162	1 151	1 140
San Felipe Teotlalcingo	8 601	8 588	8 572	8 553	8 532	8 508	8 483	8 455	8 425	8 393	8 358
San Felipe Tepatlán	4 304	4 284	4 263	4 240	4 216	4 191	4 166	4 139	4 110	4 081	4 052
San Gabriel Chilac	13 406	13 357	13 303	13 246	13 185	13 121	13 053	12 983	12 909	12 833	12 754
San Gregorio Atzompa	7 019	6 999	6 975	6 950	6 923	6 894	6 863	6 830	6 796	6 760	6 723
San Jerónimo Tecuanipan	5 150	5 111	5 071	5 030	4 987	4 943	4 900	4 855	4 809	4 763	4 716
San Jerónimo Xayacatlán	3 540	3 464	3 391	3 319	3 249	3 180	3 115	3 051	2 988	2 928	2 870
San José Chiapa	8 160	8 294	8 425	8 554	8 681	8 806	8 929	9 050	9 169	9 286	9 400
San José Miahuatlán	11 947	11 910	11 869	11 824	11 776	11 724	11 670	11 613	11 553	11 491	11 426
San Juan Atenco	3 024	2 956	2 890	2 826	2 764	2 704	2 647	2 592	2 538	2 487	2 439
San Juan Atzompa	779	778	777	775	774	772	771	768	764	761	757
San Martín Texmelucan	139 932	141 694	143 416	145 100	146 747	148 355	149 929	151 473	152 982	154 454	155 891
San Martín Totoltepec	680	661	643	627	612	598	585	573	561	551	541
San Matías Tlalancaleca	17 511	17 546	17 575	17 598	17 615	17 626	17 634	17 637	17 635	17 629	17 618
San Miguel Ixtlán	540	530	520	511	502	492	483	474	465	456	447
San Miguel Xoxtla	11 833	12 056	12 277	12 496	12 712	12 926	13 138	13 348	13 557	13 763	13 966
San Nicolás Buenos Aires	8 792	8 853	8 912	8 967	9 019	9 069	9 117	9 162	9 204	9 244	9 282
San Nicolás de los Ranchos	9 568	9 488	9 406	9 322	9 235	9 147	9 057	8 965	8 872	8 779	8 684

Población total de los municipios a mitad de año

Fuente: <http://www.conapo.gob.mx>

Información al 21 de Marzo del 2012.

Proyección total de habitantes por municipio del 2010 al 2020 según CONAPO

Entidad federativa o municipio	2010	2011	2012	2013	2014	2015	2016	2017	2018	2019	2020
San Pablo Anicano	3 084	3 022	2 960	2 900	2 841	2 783	2 725	2 669	2 615	2 562	2 510
San Pedro Cholula	122 866	124 604	126 293	127 937	129 535	131 087	132 600	134 074	135 504	136 892	138 238
San Pedro Yeloixtlahuaca	2 915	2 844	2 777	2 712	2 651	2 592	2 536	2 483	2 432	2 383	2 337
San Salvador El Seco	27 754	28 161	28 561	28 954	29 341	29 722	30 097	30 467	30 830	31 187	31 538
San Salvador El Verde	25 173	25 351	25 522	25 685	25 840	25 988	26 130	26 266	26 395	26 516	26 632
San Salvador Huixcolotla	13 889	14 245	14 601	14 957	15 314	15 670	16 026	16 383	16 739	17 094	17 449
San Sebastián Tlaxtepec	12 930	12 927	12 919	12 907	12 891	12 872	12 849	12 823	12 793	12 760	12 723
Santa Catarina Tlaltēmpān	827	831	834	837	839	840	842	844	845	846	846
Santa Inés Ahuatēmpān	5 219	5 111	5 005	4 902	4 800	4 701	4 605	4 510	4 418	4 328	4 241
Santa Isabel Cholula	8 892	8 794	8 693	8 590	8 487	8 382	8 277	8 170	8 063	7 956	7 847
Santiago Miahuatlán	23 154	24 163	25 183	26 214	27 255	28 306	29 368	30 439	31 520	32 608	33 704
Huehuetlán El Grande	6 039	5 958	5 877	5 795	5 711	5 627	5 542	5 458	5 373	5 288	5 203
Santo Tomás Hueyotlipān	7 396	7 340	7 282	7 223	7 162	7 100	7 038	6 975	6 910	6 845	6 779
Sohtepec	10 851	10 746	10 638	10 529	10 418	10 305	10 192	10 077	9 960	9 843	9 725
Tecali de Herrera	19 071	19 191	19 303	19 410	19 511	19 605	19 693	19 776	19 854	19 927	19 993
Tecamachalco	69 182	70 020	70 837	71 634	72 412	73 172	73 914	74 640	75 348	76 037	76 707
Tecomatlán	4 456	4 332	4 216	4 109	4 010	3 917	3 831	3 751	3 677	3 608	3 544
Tehuacán	289 786	295 271	300 637	305 886	311 022	316 043	320 958	325 769	330 469	335 055	339 528
Tehuiztzingo	9 344	9 120	8 906	8 701	8 505	8 317	8 139	7 968	7 805	7 649	7 500
Tenampulco	6 565	6 502	6 438	6 372	6 306	6 239	6 171	6 102	6 033	5 964	5 894
Teopantlán	3 859	3 772	3 688	3 607	3 529	3 453	3 380	3 309	3 241	3 176	3 113
Teotlalco	2 653	2 584	2 519	2 458	2 400	2 345	2 293	2 245	2 199	2 156	2 116
Tepanco de López	17 178	17 124	17 064	16 999	16 929	16 854	16 775	16 691	16 605	16 514	16 420
Tepango de Rodríguez	4 331	4 361	4 389	4 417	4 443	4 468	4 492	4 515	4 536	4 556	4 575
Tepatlatxco de Hidalgo	14 591	14 469	14 343	14 215	14 083	13 949	13 813	13 675	13 536	13 395	13 252
Tepeaca	70 239	70 654	71 042	71 404	71 741	72 055	72 347	72 618	72 867	73 095	73 300
Tepeaxalco	1 125	1 103	1 081	1 059	1 037	1 015	994	974	954	934	916
Tepeojuma	6 742	6 578	6 422	6 273	6 130	5 995	5 866	5 742	5 624	5 512	5 406
Tepetzintla	9 808	9 848	9 884	9 917	9 947	9 973	9 996	10 017	10 035	10 049	10 061
Tepecco	6 007	5 926	5 845	5 763	5 680	5 597	5 514	5 431	5 347	5 264	5 180
Tepexi de Rodríguez	19 290	19 237	19 177	19 109	19 036	18 959	18 877	18 791	18 700	18 606	18 507
Tepeyahualco	16 934	17 115	17 292	17 465	17 633	17 797	17 957	18 113	18 265	18 412	18 556
Tepeyahualco de Cuauhtémoc	2 954	2 937	2 918	2 899	2 878	2 857	2 836	2 814	2 791	2 768	2 744
Tetela de Ocampo	24 488	24 389	24 282	24 169	24 049	23 924	23 794	23 660	23 520	23 376	23 228
Tetelas de Avila Castillo	5 731	5 744	5 753	5 759	5 762	5 763	5 760	5 756	5 749	5 741	5 730
Teziutlán	96 774	98 132	99 447	100 721	101 958	103 157	104 317	105 442	106 532	107 583	108 595
Tianguismanalco	9 045	8 873	8 703	8 534	8 367	8 201	8 038	7 877	7 718	7 561	7 406
Tilapa	7 609	7 457	7 307	7 160	7 015	6 873	6 733	6 596	6 462	6 330	6 201
Tlaxtepec de Benito Juárez	47 103	47 479	47 839	48 185	48 518	48 839	49 147	49 444	49 729	50 002	50 263

Población total de los municipios a mitad de año

Fuente: <http://www.conapo.gob.mx>

Información al 21 de Marzo del 2012.



Proyección total de habitantes por municipio del 2010 al 2020 según CONAPO

Entidad federativa o municipio	2010	2011	2012	2013	2014	2015	2016	2017	2018	2019	2020
Tlaciuiltepec	16 533	16 403	16 268	16 128	15 985	15 839	15 690	15 539	15 385	15 229	15 071
Tlachichuca	28 405	28 653	28 892	29 122	29 344	29 557	29 764	29 963	30 155	30 340	30 517
Tlahuapan	36 488	36 952	37 408	37 854	38 292	38 722	39 144	39 558	39 964	40 363	40 754
Tlaltenango	5 871	5 890	5 907	5 923	5 937	5 949	5 960	5 968	5 975	5 981	5 985
Tlanepantla	5 093	5 180	5 267	5 352	5 436	5 519	5 600	5 682	5 763	5 842	5 920
Tlaola	20 607	20 888	21 165	21 437	21 706	21 972	22 233	22 492	22 748	23 000	23 249
Tlapacoya	5 871	5 810	5 747	5 684	5 620	5 555	5 490	5 424	5 358	5 292	5 225
Tlapanalá	7 250	7 078	6 913	6 754	6 602	6 457	6 318	6 186	6 060	5 938	5 822
Tlatlauquitepec	48 622	48 750	48 861	48 954	49 032	49 095	49 143	49 178	49 200	49 208	49 203
Tlaxco	4 939	4 839	4 741	4 645	4 550	4 457	4 367	4 278	4 191	4 106	4 023
Tochimilco	13 530	13 205	12 894	12 596	12 311	12 040	11 780	11 533	11 296	11 071	10 856
Tochtepec	18 778	18 829	18 873	18 911	18 942	18 968	18 988	19 003	19 014	19 019	19 019
Totoltepec de Guerrero	1 113	1 113	1 112	1 111	1 110	1 108	1 106	1 103	1 100	1 096	1 092
Tulcingo	7 543	7 338	7 146	6 967	6 800	6 643	6 497	6 359	6 232	6 113	6 002
Tuzamapan de Galeana	5 736	5 685	5 632	5 578	5 523	5 466	5 409	5 351	5 292	5 233	5 173
Tzicatlacoyan	5 263	5 144	5 030	4 919	4 812	4 709	4 609	4 514	4 421	4 332	4 246
Venustiano Carranza	28 181	28 444	28 696	28 937	29 167	29 389	29 601	29 804	29 998	30 182	30 356
Vicente Guerrero	20 463	20 391	20 312	20 227	20 135	20 038	19 936	19 830	19 720	19 604	19 484
Xayacatlán de Bravo	1 198	1 168	1 139	1 112	1 086	1 062	1 039	1 017	996	976	958
Xicotepec	74 320	74 657	74 962	75 240	75 491	75 716	75 916	76 093	76 247	76 376	76 480
Xicotlán	1 141	1 118	1 095	1 072	1 050	1 028	1 007	986	966	946	927
Xiutetelco	39 440	40 428	41 416	42 405	43 395	44 385	45 375	46 367	47 359	48 350	49 340
Xochiapulco	3 665	3 605	3 546	3 486	3 428	3 369	3 309	3 251	3 193	3 135	3 077
Xochiltepec	2 803	2 743	2 685	2 629	2 574	2 520	2 467	2 417	2 367	2 319	2 273
Xochitlán de Vicente Suárez	12 265	12 330	12 390	12 447	12 500	12 549	12 596	12 638	12 678	12 715	12 748
Xochitlán Todos Santos	5 548	5 559	5 567	5 574	5 578	5 579	5 580	5 578	5 575	5 570	5 564
Yaonáhuac	7 782	7 893	8 003	8 111	8 217	8 321	8 423	8 523	8 622	8 719	8 814
Yehualtepec	22 339	22 582	22 818	23 048	23 274	23 493	23 708	23 918	24 124	24 325	24 520
Zacapala	3 547	3 462	3 381	3 303	3 228	3 157	3 089	3 024	2 962	2 903	2 847
Zacapoaxtla	53 425	53 888	54 333	54 760	55 170	55 564	55 943	56 309	56 659	56 993	57 313
Zacatlán	72 236	72 472	72 681	72 865	73 024	73 160	73 275	73 370	73 444	73 498	73 530
Zapotitlán	7 079	6 917	6 761	6 609	6 464	6 324	6 190	6 060	5 936	5 817	5 702
Zapotitlán de Méndez	5 211	5 198	5 183	5 166	5 147	5 127	5 106	5 084	5 060	5 035	5 009
Zaragoza	14 924	14 978	15 025	15 064	15 097	15 123	15 143	15 157	15 166	15 169	15 166
Zautla	18 558	18 492	18 418	18 338	18 253	18 164	18 070	17 972	17 871	17 765	17 655
Zihuateutla	11 668	11 499	11 328	11 157	10 986	10 814	10 643	10 473	10 303	10 134	9 965
Zinacatepec	15 442	15 574	15 701	15 824	15 943	16 057	16 167	16 274	16 377	16 476	16 571
Zongozotla	4 407	4 396	4 383	4 370	4 355	4 339	4 322	4 305	4 286	4 265	4 244
Zoquiapan	2 504	2 467	2 431	2 394	2 358	2 322	2 286	2 250	2 216	2 181	2 146
Zoquitlán	19 081	19 085	19 083	19 074	19 061	19 042	19 017	18 987	18 953	18 913	18 869

Población total de los municipios a mitad de año

Fuente: <http://www.conapo.gob.mx>

Información al 21 de Marzo del 2012.

		TOTAL HABITANTES 2010 INEGI								
		5,779,829								
ESTADO		TOTAL HABITANTES 2012 CONAPO			COBERTURA ALCANZADA RADIORAMA	PERSONAS ALCANZADAS RADIORAMA				
Puebla		5,809,737	3,023,703	2,786,034	42.40%	3,846,378				
					PUEBLA			SAN MARTIN TEXMELUCNA	TEHUACAN	
ESTACIONES RADIORAMA		MUNICIPIOS	MUNICIPIOS CUBIERTOS RADIORAMA	XEZT	XEZAR	XECD	XHORO	XERTP/XH RTP	XETCP	XHTEU
		217	92							
XEZT	1	Acajete								
XEZAR	2	Acateno								
XECD	3	Acatlán								
XHORO	4	Acatzingo								
XERTP/XH RTP	5	Acteopan								
XETCP	6	Ahuacatlán								
XHTEU	7	Ahuatlán								
	8	Ahuazotepec								
	9	Ahuehuetitla								
	10	Ajalpan								
	11	Albino Zertuche								
	12	Aljojuca								
	13	Altepexi								
	14	Amixtlán								
	15	Amozoc								
	16	Aquixtla								
	17	Atempan								
	18	Atexcal								
	19	Atlixco								
	20	Atoyatempan								
	21	Atzala								
	22	Atzitzihuacán								
	23	Atzitzintla								
	24	Axutla								
	25	Ayotoxco de Guerrero								
	26	Calpan								
	27	Caltepec								
	28	Camocuautla								
	29	Caxhuacan								
	30	Coatepec								

Cobertura por municipio en base a la CIRT 2012.

Fuente: <http://www.cirt.com.mx/portal/index.php/cirt/556-mapa-emisoras>

			PUEBLA				SAN MARTIN TEXMELUCNA	TEHUACAN	
	MUNICIPIOS	MUNICIPIOS CUBIERTOS RADIORAMA	XEZT	XEZAR	XECD	XHORO	XERTP/XHRTP	XETCP	XHTEU
	217	92							
31	Coatzingo								
32	Cohetzala								
33	Cohuecan								
34	Coronango								
35	Coxcatlán								
36	Coyomeapan								
37	Coyotepec								
38	Cuapixtla de Madero								
39	Cuautempan								
40	Cuautinchán								
41	Cuautlancingo								
42	Cuayuca de Andrade								
43	Cuetzalan del Progreso								
44	Cuyoaco								
45	Chalchicomula de Sesma								
46	Chapulco								
47	Chiautla								
48	Chiautzingo								
49	Chiconcuautla								
50	Chichiquila								
51	Chietla								
52	Chigmecatitlán								
53	Chignahuapan								
54	Chignautla								
55	Chila								
56	Chila de la Sal								
57	Honey								
58	Chilchotla								
59	Chinantla								
60	Domingo Arenas								

Cobertura por municipio en base a la CIRT 2012.

Fuente: <http://www.cirt.com.mx/portal/index.php/cirt/556-mapa-emisoras>

			PUEBLA				SAN MARTIN TEXMELUCNA	TEHUACAN	
	MUNICIPIOS	MUNICIPIOS CUBIERTOS RADIORAMA	XEZT	XEZAR	XECD	XHORO	XERTP/XHRTP	XETCP	XHTEU
	217	92							
61	Eloxochitlán								
62	Epatlán								
63	Esperanza								
64	Francisco Z. Mena								
65	General Felipe Ángeles								
66	Guadalupe								
67	Guadalupe Victoria								
68	Hermenegildo Galeana								
69	Huaquechula								
70	Huatlatlauca								
71	Huauchinango								
72	Huehuetla								
73	Huehuetlán el Chico								
74	Huejotzingo								
75	Hueyapan								
76	Hueytamalco								
77	Hueytlalpan								
78	Huitzilán de Serdán								
79	Huitziltepec								
80	Atlequizayan								
81	Ixcamilpa de Guerrero								
82	Ixcaquixtla								
83	Ixtacamaxtitlán								
84	Ixtepec								
85	Izúcar de Matamoros								
86	Jalpan								
87	Jolalpan								
88	Jonotla								
89	Jopala								
90	Juan C. Bonilla								

Cobertura por municipio en base a la CIRT 2012.

Fuente: <http://www.cirt.com.mx/portal/index.php/cirt/556-mapa-emisoras>

			PUEBLA				SAN MARTIN TEXMELUCNA	TEHUACAN	
	MUNICIPIOS	MUNICIPIOS CUBIERTOS RADIORAMA	XEZT	XEZAR	XECD	XHORO	XERTP/XHRTP	XETCP	XHTEU
	217	92							
91	Juan Galindo								
92	Juan N. Méndez								
93	Lafragua								
94	Libres								
95	La Magdalena Tlatlauquitepec								
96	Mazapiltepec de Juárez								
97	Mixtla								
98	Molcaxac								
99	Cañada Morelos								
100	Naupan								
101	Nauzontla								
102	Nealtican								
103	Nicolás Bravo								
104	Nopalucan								
105	Ocotepec								
106	Ocoyucan								
107	Olintla								
108	Oriental								
109	Pahuatlán								
110	Palmar de Bravo								
111	Pantepec								
112	Petlalingo								
113	Pixtla								
114	Puebla								
115	Quecholac								
116	Quimixtlán								
117	Rafael Lara Grajales								
118	Los Reyes de Juárez								
119	San Andrés Cholula								
120	San Antonio Cañada								

Cobertura por municipio en base a la CIRT 2012.

Fuente: <http://www.cirt.com.mx/portal/index.php/cirt/556-mapa-emisoras>

			PUEBLA				SAN MARTIN TEXMELUCNA	TEHUACAN	
	MUNICIPIOS	MUNICIPIOS CUBIERTOS RADIORAMA	XEZT	XEZAR	XECD	XHORO	XERTP/XHRTP	XETCP	XHTEU
	217	92							
121	San Diego la Mesa Tochimiltzingo								
122	San Felipe Teotlalcingo								
123	San Felipe Tepatlán								
124	San Gabriel Chilac								
125	San Gregorio Atzompa								
126	San Jerónimo Tecuanipan								
127	San Jerónimo Xayacatlán								
128	San José Chiapa								
129	San José Miahuatlán								
130	San Juan Atenco								
131	San Juan Atzompa								
132	San Martín Texmelucan								
133	San Martín Totoltepec								
134	San Matías Tlalancaleca								
135	San Miguel Ixitlán								
136	San Miguel Xoxtla								
137	San Nicolás Buenos Aires								
138	San Nicolás de los Ranchos								
139	San Pablo Anicano								
140	San Pedro Cholula								
141	San Pedro Yeloixtlahuaca								
142	San Salvador el Seco								
143	San Salvador el Verde								
144	San Salvador Huixcolotla								
145	San Sebastián Tlacotepec								
146	Santa Catarina Tlaltempan								
147	Santa Inés Ahuatempan								
148	Santa Isabel Cholula								
149	Santiago Miahuatlán								
150	Huehuatlán el Grande								

Cobertura por municipio en base a la CIRT 2012.

Fuente: <http://www.cirt.com.mx/portal/index.php/cirt/556-mapa-emisoras>

			PUEBLA				SAN MARTIN TEXMELUCNA	TEHUACAN	
	MUNICIPIOS	MUNICIPIOS CUBIERTOS RADIORAMA	XEZT	XEZAR	XECD	XHORO	XERTP/XHRTP	XETCP	XHTEU
	217	92							
151	Santo Tomás Hueyotlipan								
152	Soltepec								
153	Tecali de Herrera								
154	Tecamachalco								
155	Tecomatlán								
156	Tehuacán								
157	Tehuizingo								
158	Tenampulco								
159	Teopantlán								
160	Teotlalco								
161	Tepanco de López								
162	Tepango de Rodríguez								
163	Tepatlatxco de Hidalgo								
164	Tepeaca								
165	Tepemaxalco								
166	Tepeojuma								
167	Tepetzintla								
168	Tepexco								
169	Tepexi de Rodríguez								
170	Tepeyahualco								
171	Tepeyahualco de Cuauhtémoc								
172	Tetela de Ocampo								
173	Teteles de Avila Castillo								
174	Teziutlán								
175	Tianguismanalco								
176	Tilapa								
177	Tlacotepec de Benito Juárez								
178	Tlacuilotepec								
179	Tlachichuca								
180	Tlahuapan								

Cobertura por municipio en base a la CIRT 2012.

Fuente: <http://www.cirt.com.mx/portal/index.php/cirt/556-mapa-emisoras>

			PUEBLA				SAN MARTIN TEXMELUCNA	TEHUACAN	
	MUNICIPIOS 217	MUNICIPIOS CUBIERTOS RADIORAMA 92	XEZT	XEZAR	XECD	XHORO	XERTP/XHRTP	XETCP	XHTEU
181	Tlaltenango								
182	Tlanepantla								
183	Tlaola								
184	Tlapacoya								
185	Tlapanalá								
186	Tlatlauquitepec								
187	Tlaxco								
188	Tochimilco								
189	Tochtepec								
190	Totoltepec de Guerrero								
191	Tulcingo								
192	Tuzamapan de Galeana								
193	Tzicatlacoyan								
194	Venustiano Carranza								
195	Vicente Guerrero								
196	Xayacatlán de Bravo								
197	Xicotepec								
198	Xicotlán								
199	Xiutetelco								
200	Xochiapulco								
201	Xochiltepec								
202	Xochitlán de Vicente Suárez								
203	Xochitlán Todos Santos								
204	Yaonáhuac								
205	Yehualtepec								

Cobertura por municipio en base a la CIRT 2012.

Fuente: <http://www.cirt.com.mx/portal/index.php/cirt/556-mapa-emisoras>

PUEBLA

		PUEBLA				SAN MARTIN TEXMELUCNA	TEHUACAN		
	MUNICIPIOS	MUNICIPIOS CUBIERTOS RADIORAMA	XEZT	XEZAR	XECD	XHORO	XERTP/XH RTP	XETCP	XHTEU
	217	92							
206	Zacapala								
207	Zacapoaxtla								
208	Zacatlán								
209	Zapotitlán								
210	Zapotitlán de Méndez								
211	Zaragoza								
212	Zautla								
213	Zihuateutla								
214	Zinacatepec								
215	Zongozotla								
216	Zoquiapan								
217	Zoquitlán								