

Población total de los municipios a mitad de año 2010.

Fuente: <http://www.conapo.gob.mx>  
Información al 21 de Marzo del 2012.

Población total de los municipios a mitad de año 2012.

Fuente: <http://www.inegi.org.mx>  
Información al 21 de Marzo del 2012.

**CLAVE POR MUNICIPIO DE VERACRUZ**

1 Acajete	31 Carrillo Puerto	59 Chinameca	89 Jáltipan
2 Acatlán	32 Catemaco	60 Chinampa de Gorostiza	90 Jamapa
3 Acayucan	33 Cazes	61 Las Choapas	91 Jesús Carranza
4 Actopan	34 Cerro Azul	62 Chocamán	92 Xico
5 Acula	35 Citlaltépetl	63 Chontla	93 Jilotepec
6 Acultzingo	36 Coacoatzintla	64 Chumatlán	94 Juan Rodríguez Clara
7 Camarón de Tejeda	37 Coahuilán	65 Emiliano Zapata	95 Juchique de Ferrer
8 Alpatláhuac	38 Coatepec	66 Espinal	96 Landero y Coss
9 Alto Lucero de Gutiérrez Barrios	39 Coatzacoalcos	67 Filomeno Mata	97 Lerdo de Tejada
10 Altotonga	40 Coatzintla	68 Fortín	98 Magdalena
11 Alvarado	41 Coetzala	69 Gutiérrez Zamora	99 Maltrata
12 Amatlán	42 Colipa	70 Hidalgotitlán	100 Manlio Fabio Altamirano
13 Naranjos Amatlán	43 Comapa	71 Huatusco	101 Mariano Escobedo
14 Amatlán de los Reyes	44 Córdoba	72 Huayacocotla	102 Martínez de la Torre
15 Angel R. Cabada	45 Cosamaloapan de Carpio	73 Hueyapan de Ocampo	103 Mecatlán
16 La Antigua	46 Cosautlán de Carvajal	74 Huiloapan	104 Mecayapan
17 Apazapan	47 Coscomatepec	75 Ignacio de la Llave	105 Medellín
18 Aquila	48 Cosoleacaque	76 Iamatlán	106 Miahuatlán
19 Astacinga	49 Cotaxtla	77 Isla	107 Las Minas
20 Atlahuilco	50 Coxquihui	78 Ixcatepec	108 Minatitlán
21 Atoyac	51 Coyutla	79 Ixhuacán de los Reyes	109 Misantla
22 Atzacan	52 Cuichapa	80 Ixhuatlán del Café	110 Mixtla de Altamirano
23 Atzalan	53 Cuitláhuac	81 Ixhuatlancillo	111 Moloacán
24 Tlaltetela	54 Chacaltianguis	82 Ixhuatlán del Sureste	112 Naolinco
25 Ayahualulco	55 Chalma	83 Ixhuatlán de Madero	113 Naranja
26 Banderilla	56 Chiconamel	84 Ixmatlahuacan	114 Nautla
27 Benito Juárez	57 Chiconquiaco	85 Ixtaczoquitlán	115 Nogales
28 Boca del Río	58 Chicontepec	86 Jalacingo	116 Oluta
29 Calcahualco		87 Xalapa	
30 Camerino Z. Mendoza		88 Jalcomulco	

**CLAVE POR MUNICIPIO DE VERACRUZ**

117 Omealca	151 Tamiagua	179 Tlacotepec de Mejía
118 Orizaba	152 Tampico Alto	180 Tlachichilco
119 Otatitlán	153 Tancoco	181 Tlalixcoyan
120 Oteapan	154 Tantima	182 Tlalnelhuayocan
121 Ozuluama de Mascareñas	155 Tantoyuca	183 Tlapacoyan
122 Pajapan	156 Tatatila	184 Tlaquilpa
123 Pánuco	157 Castillo de Teayo	185 Tlilapan
124 Papantla	158 Tecolutla	186 Tomatlán
125 Paso del Macho	159 Tehuipango	187 Tonayán
126 Paso de Ovejas	160 Temapache	188 Totutla
127 La Perla	161 Tempoal	189 Tuxpam
128 Perote	162 Tenampa	190 Tuxtilla
129 Platón Sánchez	163 Tenochtitlán	191 Ursulo Galván
130 Playa Vicente	164 Teocelo	192 Vega de Alatorre
131 Poza Rica de Hidalgo	165 Tepatlaxco	193 Veracruz
132 Las Vigas de Ramírez	166 Tepetlán	194 Villa Aldama
133 Pueblo Viejo	167 Tepetzintla	195 Xoxocotla
134 Puente Nacional	168 Tequila	196 Yanga
135 Rafael Delgado	169 José Azueta	197 Yecuatla
136 Rafael Lucio	170 Texcatepec	198 Zacualpan
137 Los Reyes	171 Texhuacán	199 Zaragoza
138 Río Blanco	172 Texistepec	200 Zentla
139 Saltabarranca	173 Tezonapa	201 Zongolica
140 San Andrés Tenejapan	174 Tierra Blanca	202 Zontecomatlán de López y Fuentes
141 San Andrés Tuxtla	175 Tihuatlán	203 Zozocolco de Hidalgo
142 San Juan Evangelista	176 Tlacojalpan	204 Agua Dulce
143 Santiago Tuxtla	177 Tlacolulan	205 El Higo
144 Sayula de Alemán	178 Tlacotalpan	206 Nanchital de Lázaro Cárdenas del Río
145 Soconusco		207 Tres Valles
146 Sochiapa		208 Carlos A. Carrillo
147 Soledad Atzompa		209 Tatahuicapan de Juárez
148 Soledad de Doblado		210 Uxpanapa
149 Soteapan		211 San Rafael
150 Tamalín		212 Santiago Sochiapan

**Proyección total de habitantes por municipio  
del 2010 al 2020 según CONAPO**

Entidad federativa o municipio	2010	2011	2012	2013	2014	2015	2016	2017	2018	2019	2020
<b>República Mexicana general</b>	<b>108 396 211</b>	<b>109 219 931</b>	<b>110 022 552</b>	<b>110 804 591</b>	<b>111 566 783</b>	<b>112 310 260</b>	<b>113 036 756</b>	<b>113 746 425</b>	<b>114 437 635</b>	<b>115 109 547</b>	<b>115 762 289</b>
<b>Veracruz total</b>	<b>7 294 895</b>	<b>7 309 813</b>	<b>7 323 491</b>	<b>7 335 991</b>	<b>7 347 320</b>	<b>7 357 560</b>	<b>7 366 823</b>	<b>7 375 129</b>	<b>7 382 362</b>	<b>7 388 485</b>	<b>7 393 506</b>
Acajete	7 800	7 823	7 844	7 863	7 881	7 896	7 909	7 920	7 930	7 937	7 942
Acatlán	2 726	2 680	2 635	2 590	2 545	2 501	2 457	2 413	2 370	2 327	2 286
Acayucan	81 766	81 931	82 069	82 181	82 267	82 328	82 367	82 384	82 377	82 348	82 295
Actopan	34 392	33 584	32 809	32 065	31 351	30 666	30 009	29 380	28 777	28 199	27 646
Acuña	4 606	4 560	4 514	4 467	4 419	4 370	4 321	4 272	4 222	4 173	4 123
Acultzingo	20 268	20 544	20 815	21 082	21 343	21 600	21 853	22 102	22 346	22 585	22 818
Camarón de Tejeda	5 623	5 591	5 558	5 523	5 486	5 449	5 411	5 371	5 331	5 289	5 246
Alpatláhuac	9 781	9 921	10 059	10 195	10 330	10 462	10 592	10 720	10 846	10 970	11 091
Alto Lucero de Gutiérrez Barrios	23 945	23 452	22 968	22 496	22 032	21 579	21 136	20 704	20 282	19 870	19 468
Altotonga	62 750	63 821	64 878	65 922	66 951	67 966	68 967	69 955	70 928	71 885	72 824
Alvarado	47 938	47 693	47 440	47 178	46 909	46 632	46 349	46 061	45 767	45 467	45 161
Amatitlán	7 206	7 186	7 165	7 142	7 117	7 090	7 061	7 030	6 998	6 964	6 929
Naranjos Amatlán	26 927	26 998	27 061	27 116	27 164	27 204	27 238	27 266	27 287	27 301	27 308
Amatlán de los Reyes	38 508	38 391	38 263	38 124	37 973	37 813	37 643	37 465	37 279	37 083	36 879
Ángel R. Cabada	33 694	33 716	33 729	33 732	33 726	33 712	33 689	33 658	33 620	33 573	33 518
Antigua, La	27 565	27 919	28 258	28 583	28 894	29 191	29 475	29 747	30 006	30 251	30 483
Apazapan	3 488	3 463	3 437	3 411	3 384	3 357	3 330	3 302	3 273	3 244	3 215
Aguila	1 515	1 488	1 460	1 432	1 405	1 377	1 351	1 324	1 298	1 271	1 245
Astacinga	4 402	4 299	4 201	4 106	4 015	3 928	3 844	3 764	3 687	3 612	3 541
Atlahuilco	10 388	10 661	10 935	11 209	11 482	11 756	12 031	12 305	12 580	12 854	13 128
Atoyac	20 359	20 029	19 700	19 374	19 050	18 728	18 409	18 093	17 780	17 471	17 164
Atzacan	19 312	19 549	19 781	20 011	20 236	20 458	20 678	20 894	21 107	21 316	21 520
Atzacan	41 703	41 129	40 553	39 976	39 397	38 819	38 242	37 666	37 091	36 516	35 944
Tlaltetela	14 151	14 217	14 279	14 338	14 392	14 442	14 490	14 534	14 574	14 611	14 644
Ayahualulco	27 852	28 777	29 710	30 650	31 597	32 550	33 510	34 476	35 447	36 424	37 404
Banderilla	20 706	21 024	21 331	21 628	21 916	22 194	22 463	22 723	22 973	23 212	23 442
Benito Juárez	17 676	17 885	18 090	18 292	18 490	18 685	18 877	19 066	19 251	19 433	19 611
Boca del Río	147 142	147 732	148 272	148 764	149 207	149 605	149 961	150 274	150 543	150 768	150 948

Población total de los municipios a mitad de año

 Fuente: <http://www.conapo.gob.mx>

Información al 21 de Marzo del 2012.

**Proyección total de habitantes por municipio  
del 2010 al 2020 según CONAPO**

Entidad federativa o municipio	2010	2011	2012	2013	2014	2015	2016	2017	2018	2019	2020
Calchahuaco	14 618	15 066	15 518	15 974	16 435	16 900	17 368	17 840	18 316	18 795	19 278
Camerino Z. Mendoza	38 458	38 198	37 930	37 653	37 370	37 080	36 784	36 482	36 176	35 864	35 547
Carrillo Puerto	13 149	12 845	12 552	12 270	11 999	11 738	11 487	11 247	11 016	10 794	10 580
Catemaco	47 651	47 669	47 673	47 664	47 641	47 606	47 559	47 501	47 430	47 349	47 256
Cazones	23 224	23 164	23 098	23 026	22 949	22 866	22 779	22 687	22 592	22 491	22 386
Cerro Azul	25 420	25 468	25 510	25 545	25 573	25 595	25 612	25 624	25 630	25 630	25 624
Citlaltépetl	11 342	11 369	11 393	11 415	11 435	11 451	11 465	11 477	11 486	11 492	11 496
Coacoatzintla	9 200	9 364	9 525	9 682	9 836	9 985	10 130	10 272	10 411	10 546	10 676
Coahuatlán	8 016	8 163	8 310	8 458	8 605	8 752	8 900	9 047	9 195	9 342	9 489
Coatepec	83 619	84 144	84 639	85 105	85 541	85 950	86 333	86 690	87 020	87 322	87 597
Coatzacoalcos	292 832	294 444	295 950	297 351	298 649	299 849	300 956	301 969	302 886	303 709	304 439
Coatzintla	47 509	48 312	49 101	49 876	50 638	51 386	52 120	52 841	53 548	54 239	54 915
Coetzala	2 095	2 117	2 139	2 160	2 181	2 201	2 221	2 240	2 259	2 277	2 294
Colipa	5 298	5 178	5 061	4 948	4 839	4 734	4 634	4 537	4 443	4 354	4 267
Comapa	17 209	17 214	17 213	17 207	17 196	17 181	17 162	17 139	17 112	17 081	17 045
Córdoba	192 815	193 342	193 790	194 159	194 453	194 676	194 831	194 922	194 945	194 904	194 799
Cosamaloapan de Carpio	54 607	54 389	54 152	53 899	53 629	53 344	53 046	52 736	52 413	52 077	51 730
Cosautlán de Carvajal	14 529	14 427	14 321	14 212	14 100	13 985	13 869	13 750	13 630	13 507	13 383
Coscomatepec	52 809	53 917	55 016	56 105	57 186	58 257	59 320	60 374	61 418	62 450	63 469
Cosoleacaque	113 251	114 674	116 063	117 420	118 744	120 037	121 299	122 529	123 727	124 890	126 018
Cotaxtla	18 470	18 316	18 158	17 997	17 833	17 666	17 497	17 326	17 152	16 976	16 798
Coxquihui	16 089	16 285	16 478	16 668	16 856	17 040	17 221	17 399	17 575	17 748	17 917
Coyutla	21 244	21 244	21 237	21 224	21 205	21 180	21 149	21 114	21 073	21 026	20 975
Cuichapa	10 123	9 917	9 714	9 516	9 321	9 131	8 945	8 762	8 584	8 409	8 239
Cuitláhuac	20 885	20 366	19 872	19 402	18 955	18 531	18 128	17 745	17 382	17 038	16 711
Chacaltianguis	10 813	10 638	10 463	10 288	10 114	9 940	9 766	9 594	9 423	9 253	9 084
Chalma	13 789	13 896	14 000	14 100	14 197	14 290	14 380	14 468	14 552	14 632	14 710
Chiconamel	7 446	7 563	7 678	7 793	7 907	8 021	8 135	8 248	8 360	8 471	8 580
Chiconquiaco	12 371	12 286	12 198	12 108	12 016	11 920	11 823	11 723	11 622	11 519	11 413
Chicontepec	54 567	54 166	53 754	53 331	52 899	52 459	52 011	51 557	51 097	50 629	50 156
Chinameca	14 234	14 235	14 233	14 227	14 217	14 203	14 186	14 166	14 142	14 115	14 085
Chinampa de Gorostiza	14 810	14 900	14 986	15 068	15 147	15 222	15 294	15 362	15 427	15 488	15 545
Choapas, Las	64 655	63 302	61 979	60 687	59 426	58 196	56 997	55 830	54 692	53 582	52 501
Chocamán	17 353	17 458	17 556	17 648	17 734	17 815	17 890	17 961	18 026	18 086	18 141

Población total de los municipios a mitad de año

 Fuente: <http://www.conapo.gob.mx>

Información al 21 de Marzo del 2012.

**Proyección total de habitantes por municipio  
del 2010 al 2020 según CONAPO**

Entidad federativa o municipio	2010	2011	2012	2013	2014	2015	2016	2017	2018	2019	2020
Chontla	14 809	14 805	14 797	14 784	14 767	14 747	14 723	14 696	14 665	14 631	14 594
Chumatlán	3 465	3 472	3 477	3 482	3 486	3 489	3 491	3 492	3 493	3 492	3 490
Emiliano Zapata	53 394	54 053	54 692	55 311	55 910	56 489	57 049	57 591	58 112	58 613	59 094
Espinal	26 418	26 670	26 915	27 154	27 385	27 610	27 830	28 043	28 250	28 450	28 643
Filomeno Mata	18 660	19 573	20 494	21 421	22 354	23 295	24 242	25 196	26 157	27 124	28 096
Fortín	56 886	57 447	57 983	58 494	58 980	59 442	59 880	60 296	60 689	61 059	61 405
Gutiérrez Zamora	23 170	22 831	22 493	22 155	21 818	21 482	21 148	20 817	20 488	20 160	19 835
Hidalgotitlán	16 270	15 968	15 670	15 375	15 083	14 795	14 511	14 231	13 955	13 682	13 413
Huatusco	52 241	52 744	53 231	53 702	54 158	54 598	55 022	55 432	55 826	56 204	56 565
Huayacocotla	20 873	21 140	21 401	21 658	21 909	22 154	22 395	22 632	22 864	23 089	23 308
Hueyapan de Ocampo	37 973	37 771	37 560	37 341	37 114	36 880	36 640	36 394	36 141	35 883	35 618
Huiloapan	6 429	6 445	6 458	6 469	6 477	6 484	6 488	6 489	6 489	6 486	6 481
Ignacio de la Llave	16 377	16 100	15 825	15 552	15 281	15 012	14 746	14 483	14 223	13 966	13 711
Ilamatlán	14 333	14 507	14 678	14 846	15 012	15 176	15 338	15 498	15 655	15 810	15 962
Isla	36 512	35 952	35 391	34 832	34 274	33 718	33 164	32 614	32 068	31 524	30 985
Ixcatepec	13 019	13 044	13 065	13 083	13 097	13 108	13 115	13 119	13 119	13 116	13 110
Ixhuacán de los Reyes	10 713	10 847	10 977	11 104	11 230	11 352	11 472	11 590	11 705	11 817	11 927
Ixhuatlán del Café	19 547	19 498	19 445	19 386	19 322	19 254	19 182	19 106	19 025	18 940	18 851
Ixhuatlancillo	19 371	20 139	20 903	21 661	22 414	23 161	23 903	24 638	25 367	26 088	26 802
Ixhuatlán del Sureste	14 897	15 032	15 163	15 290	15 411	15 528	15 642	15 751	15 856	15 955	16 049
Ixhuatlán de Madero	50 920	51 228	51 522	51 803	52 071	52 325	52 567	52 796	53 012	53 215	53 404
Ixmatalhuacán	5 286	5 185	5 085	4 985	4 887	4 791	4 696	4 603	4 511	4 420	4 331
Ixtaczoquitlán	64 633	65 289	65 922	66 534	67 124	67 693	68 241	68 769	69 277	69 762	70 226
Jalacingo	43 575	44 733	45 890	47 047	48 202	49 355	50 508	51 659	52 807	53 951	55 091
Xalapa	423 471	424 088	424 536	424 820	424 945	424 924	424 764	424 471	424 042	423 482	422 795
Jalcomulco	5 117	5 194	5 270	5 346	5 421	5 495	5 568	5 641	5 713	5 784	5 854
Jáltipan	37 443	37 345	37 238	37 122	36 998	36 866	36 728	36 583	36 431	36 272	36 106
Jamapa	9 535	9 444	9 352	9 259	9 165	9 070	8 974	8 877	8 780	8 683	8 584
Jesús Carranza	22 234	21 771	21 319	20 877	20 444	20 021	19 608	19 206	18 814	18 431	18 057
Xico	36 357	37 170	37 980	38 786	39 588	40 385	41 178	41 967	42 750	43 527	44 298
Jilotepec	13 688	13 640	13 587	13 531	13 473	13 412	13 348	13 282	13 212	13 140	13 066
Juan Rodríguez Clara	34 757	34 688	34 610	34 521	34 423	34 315	34 197	34 071	33 937	33 794	33 643

Población total de los municipios a mitad de año

 Fuente: <http://www.conapo.gob.mx>

Información al 21 de Marzo del 2012.

**Proyección total de habitantes por municipio  
del 2010 al 2020 según CONAPO**

Entidad federativa o municipio	2010	2011	2012	2013	2014	2015	2016	2017	2018	2019	2020
Juchique de Ferrer	14 501	14 109	13 742	13 397	13 075	12 774	12 492	12 228	11 981	11 751	11 535
Landeroy Coss	1 357	1 318	1 281	1 248	1 217	1 189	1 163	1 139	1 116	1 096	1 076
Lerdo de Tejada	17 678	17 404	17 132	16 862	16 593	16 327	16 065	15 806	15 549	15 296	15 045
Magdalena	3 149	3 255	3 361	3 469	3 579	3 689	3 799	3 910	4 022	4 135	4 249
Maltrata	14 571	14 459	14 344	14 227	14 107	13 984	13 860	13 735	13 607	13 477	13 346
Manlio Fabio Altamirano	20 224	20 107	19 986	19 862	19 733	19 601	19 466	19 328	19 187	19 043	18 896
Mariano Escobedo	31 032	31 083	31 123	31 153	31 173	31 184	31 186	31 178	31 162	31 137	31 103
Martínez de la Torre	100 623	100 825	100 982	101 099	101 174	101 211	101 211	101 177	101 106	101 000	100 860
Mecatlán	12 676	12 947	13 215	13 481	13 745	14 006	14 264	14 520	14 773	15 023	15 269
Mecayapan	12 950	12 751	12 552	12 354	12 156	11 959	11 762	11 566	11 372	11 179	10 987
Medellín	42 420	43 082	43 731	44 366	44 987	45 596	46 192	46 775	47 344	47 901	48 442
Miahuatlán	4 021	3 991	3 960	3 928	3 896	3 863	3 830	3 797	3 763	3 728	3 693
Minas, Las	3 247	3 334	3 421	3 509	3 599	3 688	3 778	3 868	3 958	4 048	4 139
Minatitlán	150 877	150 045	149 184	148 296	147 382	146 446	145 489	144 514	143 521	142 509	141 479
Misantla	54 936	53 716	52 535	51 391	50 283	49 211	48 176	47 175	46 208	45 273	44 371
Mixtla de Altamirano	11 196	11 528	11 862	12 198	12 535	12 873	13 212	13 552	13 893	14 234	14 576
Moloacán	15 087	14 857	14 626	14 396	14 168	13 941	13 716	13 493	13 271	13 051	12 832
Naolinco	18 875	18 792	18 703	18 610	18 512	18 409	18 302	18 191	18 075	17 955	17 832
Naranjal	4 757	4 837	4 916	4 994	5 071	5 148	5 223	5 298	5 371	5 444	5 515
Nautla	9 660	9 541	9 420	9 298	9 176	9 053	8 931	8 808	8 684	8 561	8 439
Nogales	30 814	30 473	30 130	29 785	29 439	29 092	28 744	28 396	28 047	27 698	27 349
Oluta	13 654	13 602	13 546	13 487	13 424	13 359	13 292	13 223	13 151	13 076	12 999
Omealca	20 369	20 017	19 666	19 317	18 969	18 624	18 281	17 940	17 602	17 266	16 934
Orizaba	116 151	115 460	114 744	114 008	113 252	112 479	111 692	110 891	110 075	109 246	108 403
Otatitlán	5 604	5 589	5 572	5 553	5 533	5 512	5 489	5 465	5 440	5 413	5 385
Oteapan	13 654	13 806	13 954	14 100	14 243	14 382	14 518	14 652	14 783	14 911	15 035
Ozuluama de Mascareñas	22 663	22 456	22 246	22 033	21 817	21 598	21 378	21 156	20 933	20 708	20 481
Pajapan	15 602	15 759	15 913	16 063	16 209	16 352	16 490	16 625	16 756	16 884	17 008
Pánuco	87 235	86 079	84 921	83 763	82 604	81 447	80 294	79 145	78 001	76 860	75 724
Papantla	140 316	137 157	134 048	130 990	127 985	125 034	122 139	119 300	116 514	113 783	111 106
Paso del Macho	26 801	26 575	26 343	26 106	25 864	25 618	25 369	25 116	24 860	24 601	24 338
Paso de Ovejas	28 110	27 632	27 157	26 685	26 217	25 752	25 292	24 835	24 384	23 937	23 495
Perla, La	20 702	21 025	21 345	21 663	21 978	22 291	22 601	22 910	23 216	23 519	23 819
Perote	69 485	71 082	72 668	74 242	75 804	77 354	78 893	80 420	81 933	83 431	84 913
Platón Sánchez	18 449	18 548	18 642	18 731	18 816	18 897	18 973	19 046	19 113	19 176	19 235
Playa Vicente	34 273	33 418	32 605	31 832	31 099	30 402	29 740	29 113	28 518	27 953	27 418
Poza Rica de Hidalgo	206 795	211 762	216 643	221 435	226 138	230 752	235 281	239 720	244 066	248 319	252 477
Vigas de Ramírez, Las	16 513	16 786	17 057	17 325	17 592	17 856	18 117	18 377	18 633	18 887	19 138
Pueblo Viejo	56 150	56 737	57 307	57 860	58 396	58 916	59 420	59 908	60 380	60 834	61 271

Población total de los municipios a mitad de año

 Fuente: <http://www.conapo.gob.mx>

Información al 21 de Marzo del 2012.

**Proyección total de habitantes por municipio  
del 2010 al 2020 según CONAPO**

Entidad federativa o municipio	2010	2011	2012	2013	2014	2015	2016	2017	2018	2019	2020
Puente Nacional	20 243	20 177	20 104	20 025	19 939	19 848	19 750	19 648	19 541	19 428	19 310
Rafael Delgado	20 712	21 380	22 049	22 719	23 388	24 057	24 726	25 395	26 063	26 730	27 394
Rafael Lucio	6 761	6 923	7 085	7 247	7 409	7 571	7 733	7 895	8 056	8 217	8 378
Reyes, Los	5 643	5 807	5 973	6 138	6 303	6 469	6 635	6 801	6 967	7 133	7 299
Río Blanco	39 274	38 963	38 647	38 326	38 001	37 673	37 342	37 008	36 672	36 333	35 993
Saltabarranca	5 806	5 795	5 782	5 768	5 753	5 738	5 721	5 704	5 686	5 667	5 647
San Andrés Tenejapan	2 825	2 892	2 959	3 026	3 094	3 161	3 228	3 296	3 364	3 431	3 498
San Andrés Tuxtla	156 493	157 658	158 779	159 857	160 889	161 881	162 834	163 747	164 619	165 447	166 233
San Juan Evangelista	29 887	29 559	29 227	28 891	28 552	28 210	27 868	27 523	27 177	26 829	26 479
Santiago Tuxtla	56 935	57 158	57 365	57 555	57 729	57 887	58 030	58 160	58 274	58 374	58 459
Sayula de Alemán	29 121	29 068	29 006	28 935	28 857	28 772	28 679	28 581	28 475	28 363	28 244
Soconusco	13 410	13 569	13 724	13 873	14 017	14 158	14 294	14 426	14 553	14 675	14 794
Sochiapa	3 357	3 382	3 407	3 431	3 455	3 476	3 498	3 518	3 538	3 557	3 575
Soledad Atzompa	22 718	23 447	24 180	24 916	25 654	26 395	27 139	27 886	28 633	29 382	30 131
Soledad de Doblado	26 180	25 938	25 692	25 443	25 191	24 937	24 682	24 424	24 164	23 904	23 642
Soteapan	30 433	30 847	31 258	31 664	32 067	32 467	32 862	33 255	33 643	34 026	34 406
Tamalín	11 420	11 406	11 390	11 370	11 347	11 322	11 294	11 263	11 230	11 195	11 157
Tamiahua	22 872	22 542	22 212	21 882	21 552	21 224	20 898	20 573	20 250	19 929	19 610
Tampico Alto	11 746	11 650	11 552	11 453	11 352	11 250	11 147	11 043	10 938	10 832	10 725
Tancoco	5 785	5 748	5 709	5 670	5 630	5 589	5 547	5 504	5 461	5 417	5 372
Tantima	13 484	13 481	13 473	13 461	13 446	13 426	13 404	13 378	13 350	13 318	13 283
Tantoyuca	104 761	105 888	106 991	108 069	109 124	110 156	111 165	112 152	113 115	114 053	114 966
Tatatila	5 903	6 025	6 147	6 270	6 392	6 514	6 636	6 758	6 880	7 001	7 121
Castillo de Teayo	17 094	16 750	16 412	16 081	15 756	15 437	15 124	14 817	14 516	14 221	13 932
Tecolutla	22 872	22 488	22 107	21 728	21 353	20 982	20 615	20 253	19 896	19 542	19 193
Tehuipango	23 720	24 366	25 004	25 634	26 257	26 871	27 478	28 077	28 670	29 254	29 830
Temapache	101 279	100 972	100 639	100 282	99 902	99 500	99 078	98 638	98 177	97 697	97 198
Tempoal	30 875	30 283	29 697	29 117	28 543	27 977	27 419	26 869	26 327	25 792	25 265
Tenampa	5 472	5 411	5 350	5 288	5 225	5 161	5 098	5 034	4 969	4 904	4 839
Tenochtitlán	4 621	4 526	4 433	4 341	4 252	4 165	4 080	3 996	3 914	3 834	3 757
Teocelo	14 134	13 904	13 674	13 446	13 220	12 996	12 773	12 553	12 335	12 120	11 906
Tepatlxaco	7 722	7 713	7 701	7 688	7 672	7 654	7 635	7 613	7 590	7 565	7 538
Tepetlán	8 053	7 888	7 725	7 566	7 411	7 259	7 112	6 967	6 824	6 685	6 550
Tepetzintla	13 988	14 001	14 009	14 013	14 014	14 011	14 005	13 995	13 981	13 963	13 942
Tequila	13 073	13 218	13 360	13 500	13 638	13 772	13 904	14 034	14 162	14 286	14 408

Población total de los municipios a mitad de año

 Fuente: <http://www.conapo.gob.mx>

Información al 21 de Marzo del 2012.



## Proyección total de habitantes por municipio del 2010 al 2020 según CONAPO



Entidad federativa o municipio	2010	2011	2012	2013	2014	2015	2016	2017	2018	2019	2020
José Azueta	20 971	20 504	20 052	19 614	19 190	18 780	18 384	18 002	17 633	17 277	16 932
Texcatepec	10 887	11 111	11 335	11 558	11 782	12 006	12 230	12 454	12 678	12 901	13 123
Texhuacán	4 935	4 959	4 981	5 003	5 023	5 042	5 059	5 076	5 091	5 106	5 119
Texistepec	17 850	17 754	17 624	17 490	17 352	17 210	17 066	16 920	16 771	16 619	16 465
Tezonapa	46 235	45 691	45 141	44 586	44 029	43 469	42 907	42 343	41 779	41 214	40 648
Tierra Blanca	78 498	76 705	74 975	73 308	71 701	70 154	68 665	67 232	65 854	64 527	63 251
Tihuatlán	76 556	75 327	74 105	72 891	71 685	70 489	69 305	68 133	66 972	65 822	64 684
Tlacojalpan	4 278	4 229	4 180	4 130	4 080	4 030	3 980	3 930	3 881	3 831	3 781
Tlacolulan	10 356	10 529	10 702	10 874	11 045	11 214	11 381	11 548	11 713	11 876	12 038
Tlacotalpan	12 814	12 552	12 296	12 045	11 799	11 557	11 321	11 090	10 864	10 644	10 428
Tlacoatepec de Mejía	3 497	3 476	3 453	3 430	3 406	3 381	3 356	3 331	3 305	3 279	3 252
Tlachichilco	10 568	10 489	10 407	10 324	10 238	10 151	10 062	9 972	9 880	9 787	9 693
Tlalixcoyan	33 004	32 361	31 725	31 098	30 480	29 871	29 271	28 682	28 101	27 530	26 969
Tlalnahuayocan	16 343	16 850	17 355	17 858	18 358	18 854	19 347	19 838	20 325	20 809	21 288
Tlapacoyan	56 388	56 616	56 824	57 010	57 177	57 325	57 454	57 566	57 660	57 736	57 793
Tlaquilpa	6 788	6 812	6 835	6 855	6 872	6 889	6 904	6 918	6 929	6 939	6 946
Tilapan	5 250	5 394	5 538	5 681	5 825	5 970	6 113	6 257	6 400	6 544	6 687
Tomatlán	5 986	5 904	5 821	5 739	5 656	5 574	5 492	5 410	5 328	5 246	5 164
Tonayán	5 708	5 778	5 847	5 913	5 977	6 040	6 101	6 161	6 219	6 275	6 328
Totutla	15 341	15 348	15 351	15 350	15 344	15 335	15 322	15 305	15 285	15 260	15 232
Túxpam	143 277	144 677	146 025	147 323	148 570	149 769	150 921	152 026	153 082	154 087	155 043
Tuxtilla	1 966	1 926	1 886	1 848	1 810	1 773	1 737	1 701	1 667	1 633	1 600
Ursulo Galván	24 645	24 098	23 569	23 056	22 560	22 079	21 615	21 167	20 734	20 315	19 910
Vega de Alatorre	17 354	17 034	16 716	16 399	16 084	15 771	15 462	15 157	14 854	14 554	14 258
Veracruz	558 207	566 215	573 963	581 454	588 689	595 677	602 423	608 927	615 182	621 187	626 940
Villa Aldama	11 683	12 133	12 589	13 049	13 515	13 984	14 458	14 937	15 420	15 907	16 396
Xoxocotla	5 164	5 266	5 367	5 468	5 569	5 670	5 772	5 873	5 974	6 075	6 177
Yanga	12 051	11 378	10 754	10 175	9 638	9 140	8 680	8 254	7 859	7 493	7 155
Yecuatla	10 106	9 827	9 567	9 325	9 099	8 888	8 691	8 508	8 338	8 179	8 031
Zacualpan	6 307	6 195	6 084	5 974	5 865	5 757	5 650	5 545	5 442	5 340	5 239
Zaragoza	11 172	11 417	11 663	11 909	12 154	12 398	12 642	12 885	13 128	13 370	13 611
Zentla	11 398	11 226	11 054	10 881	10 709	10 537	10 366	10 196	10 026	9 857	9 689
Zongolica	39 109	38 936	38 753	38 560	38 357	38 145	37 926	37 699	37 463	37 220	36 969
Zontecomatlán de López Y Fuentes	14 634	14 936	15 238	15 542	15 846	16 151	16 458	16 766	17 074	17 383	17 692
Zozocolco de Hidalgo	12 898	12 943	12 985	13 024	13 059	13 091	13 120	13 146	13 169	13 188	13 204
Agua Dulce	45 036	45 032	45 014	44 984	44 942	44 889	44 825	44 752	44 667	44 573	44 469
Higo, El	18 635	18 611	18 582	18 546	18 505	18 460	18 410	18 356	18 297	18 234	18 167
Nanchital de Lázaro Cárdenas del R	26 989	26 924	26 851	26 770	26 683	26 589	26 489	26 383	26 272	26 156	26 034
Tres Valles	39 059	38 164	37 301	36 471	35 671	34 900	34 159	33 447	32 762	32 103	31 470
Carlos A. Carrillo	21 038	20 758	20 478	20 200	19 924	19 648	19 374	19 103	18 834	18 567	18 302
Tatahuicapan de Juárez	12 427	12 390	12 349	12 304	12 256	12 204	12 149	12 091	12 030	11 966	11 898
Uxpanapa	26 704	26 996	27 280	27 555	27 822	28 080	28 331	28 573	28 807	29 033	29 251
San Rafael	28 307	28 182	28 044	27 896	27 738	27 572	27 397	27 216	27 027	26 830	26 627
Santiago Sochiapan	7 535	7 481	7 424	7 365	7 304	7 241	7 177	7 112	7 045	6 977	6 907

Población total de los municipios a mitad de año

Fuente: <http://www.conapo.gob.mx>

Información al 21 de Marzo del 2012.

TOTAL HABITANTES 2010  
INEGI  
7,643,194

ESTADO	TOTAL HABITANTES 2012 CONAPO			COBERTURA ALCANZADA RADIORAMA	PERSONAS ALCANZADAS RADIORAMA								
Veracruz	7,323,491	3,834,903	3,488,588	91.51%	6,781,722	ACAYUCAN	ALAMO	GUTIERREZ ZAMORA	CORDOBA			JALAPA	
ESTACIONES RADIORAMA	MUNICIPIOS	MUNICIPIOS CUBIERTOS RADIORAMA	XEVZ/XHVZ	XEID/XHID	XEGF/XHGF	XEVC/XHEVC	XKEG/XHKG	XHPG	XEDZ	XESIC/XHSIC	XEJA/XHJA	XHOT	XHWA
	212	194											
XEVZ/XHVZ	1	Acajete											
XEID/XHID	2	Acatlán											
XEGF/XHGF	3	Acayucan											
XEVC/XHEVC	4	Actopan											
XKEG/XHKG	5	Acula											
XHPG-FM	6	Acultzingo											
XEDZ	7	Camarón de Tejeda											
XESIC/XHSIC	8	Alpatláhuac											
XEJA/XHJA	9	Alto Lucero de Gutiérrez Barrios											
XHOT-FM	10	Altotonga											
XHWA-FM	11	Alvarado											
XETQ/XHTQ	12	Amatitlán											
XEOV/XHOV	13	Naranjos Amatitlán											
XEPV/XHPV	14	Amatlán de los Reyes											
XEID/XHJD	15	Angel R. Cabada											
XEPW/XHPW	16	La Antigua											
XERRR/XHRRR	17	Apazapan											
XETI/XHTI	18	Aquila											
XETBV/XHTBV	19	Astacinga											
XETVR/XHTVR	20	Atlahuilco											
XHCRA-FM	21	Atoyac											
XEBY/XHBY	22	Atzacan											
XEFM/XHFM	23	Atzalan											
XEQT/XHQT	24	Tlaltetela											
	25	Ayahualulco											
	26	Banderilla											
	27	Benito Juárez											
	28	Boca del Río											
	29	Calchualco											
	30	Camerino Z. Mendoza											

Cobertura por municipio en base a la CIRT 2012.

Fuente: <http://www.cirt.com.mx/portal/index.php/cirt/556-mapa-emisoras>

		ACAYUCAN	ALAMO	GUTIERREZ ZAMORA	CORDOBA					JALAPA			
	MUNICIPIOS	MUNICIPIOS CUBIERTOS RADIORAMA	XEVZ/XHVZ	XEID/XHID	XEGF/XHGF	XEVC/XHEVC	XKEG/XHKG	XHPG	XEDZ	XESIC/XHSIC	XEJA/XHJA	XHOT	XHWA
	212	194											
31	Carrillo Puerto												
32	Catemaco												
33	Cazones												
34	Cerro Azul												
35	Citlaltépetl												
36	Coacoatzintla												
37	Coahuatlán												
38	Coatepec												
39	Coatzacoalcos												
40	Coatzintla												
41	Coetzala												
42	Colipa												
43	Comapa												
44	Córdoba												
45	Cosamaloapan de Carpio												
46	Cosautlán de Carvajal												
47	Coscomatepec												
48	Cosoleacaque												
49	Cotaxtla												
50	Coxquihui												
51	Coyutla												
52	Cuichapa												
53	Cuitláhuac												
54	Chacaltianguis												
55	Chalma												
56	Chiconamel												
57	Chiconquiaco												
58	Chicontepec												
59	Chinameca												
60	Chinampa de Gorostiza												

		ACAYUCAN	ALAMO	GUTIERREZ ZAMORA	CORDOBA					JALAPA		
MUNICIPIOS	MUNICIPIOS CUBIERTOS RADIORAMA	XEVZ/XHVZ	XEID/XHID	XEGF/XHGF	XEVC/XHEVC	XKEG/XHKG	XHPG	XEDZ	XESIC/XHSIC	XEJA/XHJA	XHOT	XHWA
212	194											
61	Las Choapas											
62	Chocamán											
63	Chontla											
64	Chumatlán											
65	Emiliano Zapata											
66	Espinal											
67	Filomeno Mata											
68	Fortín											
69	Gutiérrez Zamora											
70	Hidalgotitlán											
71	Huatusco											
72	Huayacocotla											
73	Hueyapan de Ocampo											
74	Huiloapan de Cuauhtémoc											
75	Ignacio de la Llave											
76	Ilamatlán											
77	Isla											
78	Ixcatepec											
79	Ixhuacán de los Reyes											
80	Ixhuatlán del Café											
81	Ixhuatlancillo											
82	Ixhuatlán del Sureste											
83	Ixhuatlán de Madero											
84	Ixmatlahuacan											
85	Ixtaczoquitlán											
86	Jalacingo											
87	Xalapa											
88	Jalcomulco											
89	Jáltipan											
90	Jamapa											

		ACAYUCAN	ALAMO	GUTIERREZ ZAMORA	CORDOBA					JALAPA			
	MUNICIPIOS	MUNICIPIOS CUBIERTOS RADIORAMA	XEVZ/XHVZ	XEID/XHID	XEGF/XHGF	XEVC/XHEVC	XKEG/XHKG	XHPG	XEDZ	XESIC/XHSIC	XEJA/XHJA	XHOT	XHWA
	212	194											
91	Jesús Carranza												
92	Xico												
93	Jilotepec												
94	Juan Rodríguez Clara												
95	Juchique de Ferrer												
96	Landero y Coss												
97	Lerdo de Tejada												
98	Magdalena												
99	Maltrata												
100	Manlio Fabio Altamirano												
101	Mariano Escobedo												
102	Martínez de la Torre												
103	Mecatlán												
104	Mecayapan												
105	Medellín												
106	Miahuatlán												
107	Las Minas												
108	Minatitlán												
109	Misantla												
110	Mixtla de Altamirano												
111	Moloacán												
112	Naolinco												
113	Naranja												
114	Nautla												
115	Nogales												
116	Oluta												
117	Omealca												
118	Orizaba												
119	Otatitlán												
120	Oteapan												

Cobertura por municipio en base a la CIRT 2012.

Fuente: <http://www.cirt.com.mx/portal/index.php/cirt/556-mapa-emisoras>


		ACAYUCAN	ALAMO	GUTIERREZ ZAMORA	CORDOBA					JALAPA		
	MUNICIPIOS CUBIERTOS RADIORAMA	XEVZ/XHVZ	XEID/XHID	XEGF/XHGF	XEVC/XHEVC	XKEG/XHKG	XHPG	XEDZ	XESIC/XHSIC	XEJA/XHJA	XHOT	XHWA
	212	194										
121	Ozuluama de Mascareñas											
122	Pajapan											
123	Pánuco											
124	Papantla											
125	Paso del Macho											
126	Paso de Ovejas											
127	La Perla											
128	Perote											
129	Platón Sánchez											
130	Playa Vicente											
131	Poza Rica de Hidalgo											
132	Las Vigas de Ramírez											
133	Pueblo Viejo											
134	Puente Nacional											
135	Rafael Delgado											
136	Rafael Lucio											
137	Los Reyes											
138	Río Blanco											
139	Saltabarranca											
140	San Andrés Tenejapan											
141	San Andrés Tuxtla											
142	San Juan Evangelista											
143	Santiago Tuxtla											
144	Sayula de Alemán											
145	Soconusco											
146	Sochiapa											
147	Soledad Atzompa											
148	Soledad de Doblado											
149	Soteapan											
150	Tamalín											

		ACAYUCAN	ALAMO	GUTIERREZ ZAMORA	CORDOBA					JALAPA			
	MUNICIPIOS	MUNICIPIOS CUBIERTOS RADIORAMA	XEVZ/XHVZ	XEID/XHID	XEGF/XHGF	XEVC/XHEVC	XEKG/XHKG	XHPG	XEDZ	XESIC/XHSIC	XEJA/XHJA	XHOT	XHWA
	212	194											
151	Tamiahua												
152	Tampico Alto												
153	Tancoco												
154	Tantima												
155	Tantoyuca												
156	Tatatila												
157	Castillo de Teayo												
158	Tecolutla												
159	Tehuipango												
160	Álamo Temapache												
161	Tempoal												
162	Tenampa												
163	Tenochtitlán												
164	Teocelo												
165	Tepatlatxco												
166	Tepetlán												
167	Tepetzintla												
168	Tequila												
169	José Azueta												
170	Texcatepec												
171	Texhuacán												
172	Texistepec												
173	Tezonapa												
174	Tierra Blanca												
175	Tihuatlán												
176	Tlacojalpan												
177	Tlacolulan												
178	Tlacotalpan												
179	Tlacotepec de Mejía												
180	Tlachichilco												

		ACAYUCAN	ALAMO	GUTIERREZ ZAMORA	CORDOBA					JALAPA			
	MUNICIPIOS	MUNICIPIOS CUBIERTOS RADIORAMA	XEVZ/XHVZ	XEID/XHID	XEGF/XHGF	XEVC/XHEVC	XKEG/XHKG	XHPG	XEDZ	XESIC/XHSIC	XEJA/XHJA	XHOT	XHWA
	212	194											
181	Tlalixcoyan												
182	Tlalnelhuayocan												
183	Tlapacoyan												
184	Tlaquilpa												
185	Tlilapan												
186	Tomatlán												
187	Tonayán												
188	Totutla												
189	Tuxpan												
190	Tuxtilla												
191	Ursulo Galván												
192	Vega de Alatorre												
193	Veracruz												
194	Villa Aldama												
195	Xoxocotla												
196	Yanga												
197	Yecuatla												
198	Zacualpan												
199	Zaragoza												
200	Zentla												
201	Zongolica												
202	Zontecomatlán de López y Fuentes												
203	Zozocolco de Hidalgo												
204	Agua Dulce												
205	El Higo												
206	Nanchital de Lázaro Cárdenas del Río												
207	Tres Valles												
208	Carlos A. Carrillo												
209	Tatahuicapan de Juárez												
210	Uxpanapa												
211	San Rafael												
212	Santiago Sochiapan												



TOTAL HABITANTES 2010 INEGI 7,643,194
---

ESTADO	TOTAL HABITANTES 2012 CONAPO			COBERTURA ALCANZADA RADIORAMA	PERSONAS ALCANZADAS RADIORAMA						
Veracruz	7,323,491	3,834,903	3,488,588	91.51%	6,781,722	ORIZABA		PAPANTLA	POZA RICA		TEMPOAL
ESTACIONES RADIORAMA	MUNICIPIOS	MUNICIPIOS CUBIERTOS RADIORAMA	XETQ/XHTQ	XEOV/XHOV	XEPV/XHPV	XEJD/XHJD	XEPW/XHPW	XERRR/XHRRR	XETI/XHTI		
	212	194									
XEVZ/XHVZ	1	Acajete									
XEID/XHID	2	Acatlán									
XEGF/XHGF	3	Acayucan									
XEVC/XHEVC	4	Actopan									
XKEG/XHKG	5	Acula									
XHPG-FM	6	Acultzingo									
XEDZ	7	Camarón de Tejeda									
XESIC/XHSIC	8	Alpatláhuac									
XEJA/XHJA	9	Alto Lucero de Gutiérrez Barrios									
XHOT-FM	10	Altotonga									
XHWA-FM	11	Alvarado									
XETQ/XHTQ	12	Amatitlán									
XEOV/XHOV	13	Naranjos Amatitlán									
XEPV/XHPV	14	Amatitlán de los Reyes									
XEJD/XHJD	15	Angel R. Cabada									
XEPW/XHPW	16	La Antigua									
XERRR/XHRRR	17	Apazapan									
XETI/XHTI	18	Aquila									
XETBV/XHTBV	19	Astacinga									
XETVR/XHTVR	20	Atlahuilco									
XHCRA-FM	21	Atoyac									
XEBY/XHBY	22	Atzacan									
XEFM/XHFM	23	Atzacan									
XEQT/XHQT	24	Tlaltetela									
	25	Ayahualulco									
	26	Banderilla									
	27	Benito Juárez									
	28	Boca del Río									
	29	Calcahualco									
	30	Camerino Z. Mendoza									

Cobertura por municipio en base a la CIRT 2012.

Fuente: <http://www.cirt.com.mx/portal/index.php/cirt/556-mapa-emisoras>

			ORIZABA		PAPANTLA	POZA RICA			TEMPOAL
	MUNICIPIOS	MUNICIPIOS CUBIERTOS RADIORAMA	XETQ/XHTQ	XEOV/XHOV	XEPV/XHPV	XEJD/XHJD	XEPW/XHPW	XERRR/XHRRR	XETI/XHTI
	212	194							
31	Carrillo Puerto								
32	Catemaco								
33	Cazones								
34	Cerro Azul								
35	Citlaltépetl								
36	Coacoatzintla								
37	Coahuatlán								
38	Coatepec								
39	Coatzacoalcos								
40	Coatzintla								
41	Coetzala								
42	Colipa								
43	Comapa								
44	Córdoba								
45	Cosamaloapan de Carpio								
46	Cosautlán de Carvajal								
47	Coscomatepec								
48	Cosoleacaque								
49	Cotaxtla								
50	Coxquihui								
51	Coyutla								
52	Cuichapa								
53	Cuitláhuac								
54	Chacaltianguis								
55	Chalma								
56	Chiconamel								
57	Chiconquiaco								
58	Chicontepec								
59	Chinameca								
60	Chinampa de Gorostiza								

Cobertura por municipio en base a la CIRT 2012.

Fuente: <http://www.cirt.com.mx/portal/index.php/cirt/556-mapa-emisoras>

## VERACRUZ 2

		ORIZABA		PAPANTLA	POZA RICA			TEMPOAL	
	MUNICIPIOS	MUNICIPIOS CUBIERTOS RADIORAMA	XETQ/XHTQ	XEOV/XHOV	XEPV/XHPV	XEJD/XHJD	XEPW/XHPW	XERRR/XHRRR	XETI/XHTI
	212	194							
61	Las Choapas								
62	Chocamán								
63	Chontla								
64	Chumatlán								
65	Emiliano Zapata								
66	Espinal								
67	Filomeno Mata								
68	Fortín								
69	Gutiérrez Zamora								
70	Hidalgotitlán								
71	Huatusco								
72	Huayacocotla								
73	Hueyapan de Ocampo								
74	Huiloapan de Cuauhtémoc								
75	Ignacio de la Llave								
76	Ilamatlán								
77	Isla								
78	Ixcatepec								
79	Ixhuacán de los Reyes								
80	Ixhuatlán del Café								
81	Ixhuatlancillo								
82	Ixhuatlán del Sureste								
83	Ixhuatlán de Madero								
84	Ixmatlahuacan								
85	Ixtaczoquitlán								
86	Jalacingo								
87	Xalapa								
88	Jalcomulco								
89	Jáltipan								
90	Jamapa								

Cobertura por municipio en base a la CIRT 2012.

Fuente: <http://www.cirt.com.mx/portal/index.php/cirt/556-mapa-emisoras>

## VERACRUZ 2

			ORIZABA		PAPANTLA	POZA RICA			TEMPOAL
	MUNICIPIOS	MUNICIPIOS CUBIERTOS RADIORAMA	XETQ/XHTQ	XEOV/XHOV	XEPV/XHPV	XEID/XHJD	XEPW/XHPW	XERRR/XHRRR	XETI/XHTI
	212	194							
91	Jesús Carranza								
92	Xico								
93	Jilotepec								
94	Juan Rodríguez Clara								
95	Juchique de Ferrer								
96	Landero y Coss								
97	Lerdo de Tejada								
98	Magdalena								
99	Maltrata								
100	Manlio Fabio Altamirano								
101	Mariano Escobedo								
102	Martínez de la Torre								
103	Mecatlán								
104	Mecayapan								
105	Medellín								
106	Miahuatlán								
107	Las Minas								
108	Minatitlán								
109	Misantla								
110	Mixtla de Altamirano								
111	Moloacán								
112	Naolinco								
113	Naranjal								
114	Nautla								
115	Nogales								
116	Oluta								
117	Omealca								
118	Orizaba								
119	Otatitlán								
120	Oteapan								

Cobertura por municipio en base a la CIRT 2012.

Fuente: <http://www.cirt.com.mx/portal/index.php/cirt/556-mapa-emisoras>

## VERACRUZ 2

		ORIZABA		PAPANTLA	POZA RICA			TEMPOAL	
	MUNICIPIOS	MUNICIPIOS CUBIERTOS RADIORAMA	XETQ/XHTQ	XEOV/XHOV	XEPV/XHPV	XEJD/XHJD	XEPW/XHPW	XERRR/XHRRR	XETI/XHTI
	212	194							
121	Ozuluama de Mascareñas								
122	Pajapan								
123	Pánuco								
124	Papantla								
125	Paso del Macho								
126	Paso de Ovejas								
127	La Perla								
128	Perote								
129	Platón Sánchez								
130	Playa Vicente								
131	Poza Rica de Hidalgo								
132	Las Vigas de Ramírez								
133	Pueblo Viejo								
134	Puente Nacional								
135	Rafael Delgado								
136	Rafael Lucio								
137	Los Reyes								
138	Río Blanco								
139	Salta Barranca								
140	San Andrés Tenejapan								
141	San Andrés Tuxtla								
142	San Juan Evangelista								
143	Santiago Tuxtla								
144	Sayula de Alemán								
145	Soconusco								
146	Sochiapa								
147	Soledad Atzompa								
148	Soledad de Doblado								
149	Soteapan								
150	Tamalín								

## VERACRUZ 2

			ORIZABA		PAPANTLA	POZA RICA			TEMPOAL
	MUNICIPIOS	MUNICIPIOS CUBIERTOS RADIORAMA	XETQ/XHTQ	XEOV/XHOV	XEPV/XHPV	XEJD/XHJD	XEPW/XHPW	XERRR/XHRRR	XETI/XHTI
	212	194							
151	Tamiahua								
152	Tampico Alto								
153	Tancoco								
154	Tantima								
155	Tantoyuca								
156	Tatatila								
157	Castillo de Teayo								
158	Tecolutla								
159	Tehuipango								
160	Álamo Temapache								
161	Tempoal								
162	Tenampa								
163	Tenochtitlán								
164	Teocelo								
165	Tepatlaxco								
166	Tepetlán								
167	Tepetzintla								
168	Tequila								
169	José Azueta								
170	Texcatepec								
171	Texhuacán								
172	Texistepec								
173	Tezonapa								
174	Tierra Blanca								
175	Tihuatlán								
176	Tlacojalpan								
177	Tlacolulan								
178	Tlacotalpan								
179	Tlacotepec de Mejía								
180	Tlachichilco								

## VERACRUZ 2



			ORIZABA		PAPANTLA	POZA RICA			TEMPOAL
	MUNICIPIOS	MUNICIPIOS CUBIERTOS RADIORAMA	XETQ/XHTQ	XEOV/XHOV	XEPV/XHPV	XEID/XHJD	XEPW/XHPW	XERRR/XHRRR	XETI/XHTI
	212	194							
181	Tlalixcoyan								
182	Tlalnahuayocan								
183	Tlapacoyan								
184	Tlaquilpa								
185	Tlilapan								
186	Tomatlán								
187	Tonayán								
188	Totutla								
189	Tuxpan								
190	Tuxtilla								
191	Ursulo Galván								
192	Vega de Alatorre								
193	Veracruz								
194	Villa Aldama								
195	Xoxocotla								
196	Yanga								
197	Yecuatla								
198	Zacualpan								
199	Zaragoza								
200	Zentla								
201	Zongolica								
202	Zontecomatlán de López y Fuentes								
203	Zozocolco de Hidalgo								
204	Agua Dulce								
205	El Higo								
206	Nanchital de Lázaro Cárdenas del Río								
207	Tres Valles								
208	Carlos A. Carrillo								
209	Tatahuicapan de Juárez								
210	Uxpanapa								
211	San Rafael								
212	Santiago Sochiapan								

Cobertura por municipio en base a la CIRT 2012.

Fuente: <http://www.cirt.com.mx/portal/index.php/cirt/556-mapa-emisoras>

# VERACRUZ 3

TOTAL HABITANTES 2010 INEGI 7,643,194
---

ESTADO	TOTAL HABITANTES 2012 CONAPO			COBERTURA ALCANZADA RADIORAMA	PERSONAS ALCANZADAS RADIORAMA			
Veracruz	7,323,491	3,834,903	3,488,588	91.51%	6,781,722			
				TIERRA BLANCA	TUXPAN	VERACRUZ		
ESTACIONES RADIORAMA	MUNICIPIOS	MUNICIPIOS CUBIERTOS RADIORAMA	XETBV/XHTBV	XETVR/XHTVR	XHCRA	XEBY/XHBY	XEFM/XHFM	XEQT/XHQT
	212	194						
XEVZ/XHVZ	1 Acajete							
XEID/XHID	2 Acatlán							
XEGF/XHGF	3 Acayucan							
XEVC/XHEVC	4 Actopan							
XKEG/XHKG	5 Acula							
XHPG-FM	6 Acultzingo							
XEDZ	7 Camarón de Tejeda							
XESIC/XHSIC	8 Alpatláhuac							
XEJA/XHJA	9 Alto Lucero de Gutiérrez Barrios							
XHOT-FM	10 Altotonga							
XHWA-FM	11 Alvarado							
XETQ/XHTQ	12 Amatlán							
XEOV/XHOV	13 Naranjos Amatlán							
XEPV/XHPV	14 Amatlán de los Reyes							
XEJD/XHJD	15 Angel R. Cabada							
XEPW/XHPW	16 La Antigua							
XERRR/XHRRR	17 Apazapan							
XETI/XHTI	18 Aquila							
XETBV/XHTBV	19 Astacinga							
XETVR/XHTVR	20 Atlahuilco							
XHCRA-FM	21 Atoyac							
XEBY/XHBY	22 Atzacan							
XEFM/XHFM	23 Atzalan							
XEQT/XHQT	24 Tlaltetela							
	25 Ayahualulco							
	26 Banderilla							
	27 Benito Juárez							
	28 Boca del Río							
	29 Calcahualco							
	30 Camerino Z. Mendoza							

Cobertura por municipio en base a la CIRT 2012.

Fuente: <http://www.cirt.com.mx/portal/index.php/cirt/556-mapa-emisoras>



## VERACRUZ 3

			TIERRA BLANCA	TUXPAN			VERACRUZ	
	MUNICIPIOS	MUNICIPIOS CUBIERTOS RADIORAMA	XETBV/XHTBV	XETVR/XHTVR	XHCRA	XEBY/XHBY	XEFM/XHFM	XEQT/XHQT
	212	194						
31	Carrillo Puerto							
32	Catemaco							
33	Cazones							
34	Cerro Azul							
35	Citlaltépetl							
36	Coacoatzintla							
37	Coahuilán							
38	Coatepec							
39	Coatzacoalcos							
40	Coatzintla							
41	Coetzala							
42	Colipa							
43	Comapa							
44	Córdoba							
45	Cosamaloapan de Carpio							
46	Cosautlán de Carvajal							
47	Coscomatepec							
48	Cosoleacaque							
49	Cotaxtla							
50	Coxquihui							
51	Coyutla							
52	Cuichapa							
53	Cuitláhuac							
54	Chacaltianguis							
55	Chalma							
56	Chiconamel							
57	Chiconquiaco							
58	Chicontepec							
59	Chinameca							
60	Chinampa de Gorostiza							

# VERACRUZ 3

			TIERRA BLANCA	TUXPAN			VERACRUZ	
	MUNICIPIOS	MUNICIPIOS CUBIERTOS RADIORAMA	XETBV/XHTBV	XETVR/XHTVR	XHCRA	XEBY/XHBY	XEFM/XHFM	XEQT/XHQT
	212	194						
61	Las Choapas							
62	Chocamán							
63	Chontla							
64	Chumatlán							
65	Emiliano Zapata							
66	Espinal							
67	Filomeno Mata							
68	Fortín							
69	Gutiérrez Zamora							
70	Hidalgotitlán							
71	Huatusco							
72	Huayacocotla							
73	Hueyapan de Ocampo							
74	Huiloapan de Cuauhtémoc							
75	Ignacio de la Llave							
76	Ilamatlán							
77	Isla							
78	Ixcatepec							
79	Ixhuacán de los Reyes							
80	Ixhuatlán del Café							
81	Ixhuatlancillo							
82	Ixhuatlán del Sureste							
83	Ixhuatlán de Madero							
84	Ixmatlahuacan							
85	Ixtaczoquitlán							
86	Jalacingo							
87	Xalapa							
88	Jalcomulco							
89	Jáltipan							
90	Jamapa							

Cobertura por municipio en base a la CIRT 2012.

Fuente: <http://www.cirt.com.mx/portal/index.php/cirt/556-mapa-emisoras>

## VERACRUZ 3

			TIERRA BLANCA	TUXPAN			VERACRUZ	
	MUNICIPIOS	MUNICIPIOS CUBIERTOS RADIORAMA	XETBV/XHTBV	XETVR/XHTVR	XHCRA	XEBY/XHBY	XEFM/XHFM	XEQT/XHQT
	212	194						
91	Jesús Carranza							
92	Xico							
93	Jilotepec							
94	Juan Rodríguez Clara							
95	Juchique de Ferrer							
96	Landero y Coss							
97	Lerdo de Tejada							
98	Magdalena							
99	Maltrata							
100	Manlio Fabio Altamirano							
101	Mariano Escobedo							
102	Martínez de la Torre							
103	Mecatlán							
104	Mecayapan							
105	Medellín							
106	Miahuatlán							
107	Las Minas							
108	Minatitlán							
109	Misantla							
110	Mixtla de Altamirano							
111	Moloacán							
112	Naolinco							
113	Naranja							
114	Nautla							
115	Nogales							
116	Oluta							
117	Omealca							
118	Orizaba							
119	Otatitlán							
120	Oteapan							

Cobertura por municipio en base a la CIRT 2012.

Fuente: <http://www.cirt.com.mx/portal/index.php/cirt/556-mapa-emisoras>

# VERACRUZ 3

			TIERRA BLANCA	TUXPAN			VERACRUZ	
	MUNICIPIOS	MUNICIPIOS CUBIERTOS RADIORAMA	XETBV/XHTBV	XETVR/XHTVR	XHCRA	XEBY/XHBY	XEFM/XHFM	XEQT/XHQT
	212	194						
121	Ozuluama de Mascareñas							
122	Pajapan							
123	Pánuco							
124	Papantla							
125	Paso del Macho							
126	Paso de Ovejas							
127	La Perla							
128	Perote							
129	Platón Sánchez							
130	Playa Vicente							
131	Poza Rica de Hidalgo							
132	Las Vigas de Ramírez							
133	Pueblo Viejo							
134	Puente Nacional							
135	Rafael Delgado							
136	Rafael Lucío							
137	Los Reyes							
138	Río Blanco							
139	Salta Barranca							
140	San Andrés Tenejapan							
141	San Andrés Tuxtla							
142	San Juan Evangelista							
143	Santiago Tuxtla							
144	Sayula de Alemán							
145	Soconusco							
146	Sochiapa							
147	Soledad Atzompa							
148	Soledad de Doblado							
149	Soteapan							
150	Tamalín							
151	Tamiahua							
152	Tampico Alto							
153	Tancoco							
154	Tantima							
155	Tantoyuca							
156	Tatatila							
157	Castillo de Teayo							
158	Tecolutla							
159	Tehuipango							
160	Álamo Temapache							
161	Tempoal							

Cobertura por municipio en base a la CIRT 2012.

Fuente: <http://www.cirt.com.mx/portal/index.php/cirt/556-mapa-emisoras>

## VERACRUZ 3

			TIERRA BLANCA	TUXPAN			VERACRUZ	
	MUNICIPIOS	MUNICIPIOS CUBIERTOS RADIORAMA	XETBV/XHTBV	XETVR/XHTVR	XHCRA	XEBY/XHBY	XEFM/XHFM	XEQT/XHQT
	212	194						
162	Tenampa							
163	Tenochtitlán							
164	Teocelo							
165	Tepatlaxco							
166	Tepetlán							
167	Tepetzintla							
168	Tequila							
169	José Azueta							
170	Texcatepec							
171	Texhuacán							
172	Texistepec							
173	Tezonapa							
174	Tierra Blanca							
175	Tihuatlán							
176	Tlacojalpan							
177	Tlacolulan							
178	Tlacotalpan							
179	Tlacotepec de Mejía							
180	Tlachichilco							
181	Tlalixcoyan							
182	Tlalnahuayocan							
183	Tlapacoyan							
184	Tlaquilpa							
185	Tlilapan							
186	Tomatlán							
187	Tonayán							
188	Totutla							
189	Tuxpan							
190	Tuxtilla							

Cobertura por municipio en base a la CIRT 2012.

Fuente: <http://www.cirt.com.mx/portal/index.php/cirt/556-mapa-emisoras>

## VERACRUZ 3

			TIERRA BLANCA	TUXPAN			VERACRUZ	
	MUNICIPIOS	MUNICIPIOS CUBIERTOS RADIORAMA	XETBV/XHTBV	XETVR/XHTVR	XHCRA	XEBY/XHBY	XEFM/XHFM	XEQT/XHQT
	212	194						
191	Ursulo Galván							
192	Vega de Alatorre							
193	Veracruz							
194	Villa Aldama							
195	Xoxocotla							
196	Yanga							
197	Yecuatla							
198	Zacualpan							
199	Zaragoza							
200	Zentla							
201	Zongolica							
202	Zontecomatlán de López y Fuentes							
203	Zozocolco de Hidalgo							
204	Agua Dulce							
205	El Higo							
206	Nanchital de Lázaro Cárdenas del Río							
207	Tres Valles							
208	Carlos A. Carrillo							
209	Tatahuicapan de Juárez							
210	Uxpanapa							
211	San Rafael							
212	Santiago Sochiapan							

Cobertura por municipio en base a la CIRT 2012.

Fuente: <http://www.cirt.com.mx/portal/index.php/cirt/556-mapa-emisoras>